RUTA DE PEDRA EN SEC

Consell de Mallorca
Departament de Medi Ambient
Tel. 34 971 173 700
Fax. 34 971 173 732
c/ del General Riera, 111
07010 Palma

www.conselldemallorca.net/mediambient/pedra

RUTA DE PEDRA EN SEC

SERRA DE TRAMUNTANA MALLORCA
PATRIMONI MUNDIAL

GR 221®

MALLORCA

Serra de Tramuntana

Ruta de Pedra en Sec



FEDERACIÓ BALEAR DE MUNTANYISME I ESCALADA

Consell de Mallorca
Departament de Medi Ambient

Antes de iniciar la ruta y para tener información actualizada de los tramos abiertos y señalizados consulte la página oficial de la Ruta de Pedra en Sec:

www.conselldemallorca.net/mediambient/pedra

Autores

Del texto:
Guillem Alomar Canyelles, Philippe Álvaro Frotté, Antoni Reynés Trias, Francesca Rotger Moyà, Miquel Àngel Salvà Capó, Maria del Mar Taltavull Manchado

De las fotografías:
Guillem Alomar Canyelles, Philippe Álvaro Frotté, Andreu Bestard Bestard, Pere Joan Oliver, Joan Pons Mesquida, Antoni Reynés Trias

Del diseño:
Diana Farràs i Serra

© de la edición:
Consell de Mallorca

© del texto:
Consell de Mallorca

© de las fotografías:
Consell de Mallorca y los autores

Edición: Diciembre de 2016

Depósito legal: DL PM 1244 - 2016

Ruta de Pedra en Sec

Itinerario senderista por la Serra de Tramuntana

INTRODUCCIÓN 2
- La Ruta de Pedra en Sec 2
- El itinerario hoy 3
- La piedra en seco 4
- La fauna 6
- La flora 8
- Las fiestas 10
- El patrimonio 12
- Los museos 14
- Método de información de excursiones (MIDE) 16
- Mapa del GR 221 18

RUTA DE PEDRA EN SEC 21
- **ETAPA 2** Estellencs - Esporles 22
- **ETAPA 4** Can Boi - Muleta 36
- **ETAPA 5** Muleta - Tossals Verds 46
- **ETAPA 6** Tossals Verds - Son Amer 58
- **ETAPA 7** Son Amer - Pont Romà 70
- **ETAPA 8** Pont Romà - Port de Pollença 82
- **VARIANT A** S'Arracó 90
- **VARIANT B** Galatzó 100
- **VARIANT C** Calvià 112
- **VARIANT D** Castell d'Alaró 122
- **VARIANT E** Sa Costera 132
- **VARIANT F** Pas Llis 144

REFUGIOS 153

INFORMACIÓN DE INTERÉS 163

LÁMINAS
- AVES 20
- FLORA 152
- ELEMENTOS Y UTENSILIOS 162

INTRODUCCIÓN



▲ *Embalse de Cúber*

LA RUTA DE PEDRA EN SEC

El GR 221 propone descubrir los paisajes de piedra en seco de la Serra de Tramuntana, declarada Patrimonio Mundial por la UNESCO en la categoría de Paisaje Cultural. Asimismo, permite visitar interesantes vestigios históricos, descubrir mitos y leyendas, y conocer tradiciones, arquitectura, costumbres, gastronomía y artesanía de este lugar privilegiado de la geografía isleña.

El recorrido se acerca a menudo a la costa y en algunos tramos a las cimas más elevadas de la sierra, siendo el punto más alto del recorrido el Coll de ses Cases de Neu, con poco más de mil doscientos metros de altura. Esta combinación junto a la diversidad de vegetación, con densos encinares y monte bajo típicamente mediterráneo, contribuyen a incrementar el interés paisajístico del sendero.

La ruta se sustenta principalmente en la red de antiguos caminos restaurados por el Consell de Mallorca, circunstancia que la hace accesible para senderistas de todas las edades. Además gracias a la climatología de la isla es practicable la mayor parte del año.

EL ITINERARIO HOY

Esta guía pone a disposición del senderista 164 kilómetros señalizados, de los cuales 91,7 corresponden al itinerario principal que permiten realizar el tramo entre Estellencs y Esporles, y enlazar el pueblo de Deià con el Port de Pollença. Los otros 72,3 kilómetros forman parte de las variantes, de las cuales se pueden recorrer las de S'Arracó al Coll de sa Gramola, Es Capdellà a Estellencs, Calvià a Puigpunyent, Tossals Verds a Orient, Binibassí a Cala Tuent y Pas Llis.

El Consell de Mallorca no se hace responsable de las posibles limitaciones de paso o de otros problemas que puedan surgir en los tramos que están en proyecto y no están señalizados. Asimismo el Consell de Mallorca declina cualquier responsabilidad sobre la información que puedan ofrecer otras guías, publicaciones o Webs.

LA PIEDRA EN SECO

Gracias a la utilización de la piedra como único elemento de construcción, el hombre ha modelado y adaptado el entorno para sacar provecho de los recursos naturales, generando paisajes de características únicas, de alto valor etnológico y constructivo, reflejo de una sociedad y de una cultura transmitida a lo largo de generaciones. La complejidad y calidad de estas obras se relacionan en gran parte con la existencia del oficio de *marger* (constructor de piedra en seco), de gran tradición y notable destreza.

▲ *Horno de pan*

Con esta técnica se han creado caminos y carreteras, se han canalizado torrentes para luchar contra la erosión y se han levantado paredes para delimitar propiedades y ordenar el espacio agrícola. En las zonas boscosas se conservan las carboneras en las que se producía el carbón vegetal y las caleras en las que se cocía la piedra caliza para obtener cal, mientras que en las partes más elevadas aún se pueden contemplar los pozos de nieve, utilizados antiguamente para almacenar hielo con fines gastronómicos y medicinales.

Destacan también los bancales, creados para proporcionar suelos más profundos y estables. Ocupan más del 20% de la superficie de la Serra de Tramuntana, unos 200 km^2, y están destinados mayoritariamente al cultivo del olivo.

Barranc de Biniaraix ▶

LA FAUNA

La Serra de Tramuntana es el espacio con mayor valor ambiental de la isla. Sus montañas sirven de refugio a muchas especies singulares, entre las que destacan el águila pescadora, que cría en los acantilados costeros, el halcón de Eleonor, exclusivo del Mediterráneo, y el buitre negro.

A la sombra del encinar encontramos un gran número de pájaros insectívoros de pequeño tamaño como el vistoso y estridente herrerillo, el reyezuelo o el diminuto chochín. También son frecuentes en este ambiente las aves de dieta granívora, como el pinzón, uno de los más confiados, o la paloma torcaz. Los pinares son el hábitat de diversas especies de currucas, o del piquituerto, con su característico pico curvado especializado en abrir las piñas. A su vez, los extensos carcerales y otros espacios abiertos son el refugio de las perdices o del *xorrec*, endémico de las Baleares.

▲ *Cernícalo*

Durante el invierno, huyendo del frío del norte, llegan a nuestras islas el inconfundible petirrojo y diversas especies de tordos, mientras que durante la primavera es el turno de las especies africanas que recalan en las islas dispuestas a criar. Es el caso del papamoscas gris, pajarillo que sólo nidifica en estas tierras, de los alcaudones o del cuco, de canto singular.

La cabra asilvestrada es el único mamífero que veremos con regularidad. La disminución de la presión humana la ha convertido en una especie muy abundante y con una gran incidencia sobre la vegetación. Otros mamíferos como el erizo o los pequeños carnívoros agrupados con el nombre genérico de alimañas, como la comadreja, la jineta y la marta, son difíciles de observar a causa de sus hábitos crepusculares y nocturnos.

◀ *Erizo*

Marta ▶

LA FLORA

El encinar es la comunidad forestal más característica de la comarca, en la que forma extensos bosques, especialmente en las zonas más lluviosas. Tradicionalmente se han explotado para la producción de carbón y por ello tiene un sotobosque empobrecido, si bien podremos observar el madroño, el labiérnago, el durillo, la hiedra o el helecho común.

En las laderas con más insolación y en las zonas menos lluviosas predominan el acebuchal y los diferentes tipos de monte bajo, a menudo cubiertos de pinar, con *llampúdol bord*, labiérnago blanco, palmito o mirto.

Los carcerales son especialmente abundantes y configuran gran parte del paisaje, desde la costa hasta las cumbres. Se caracterizan por la presencia de la carcera (*càrritx*), una gramínea favorecida históricamente por las quemas periódicas efectuadas para alimentar a los rebaños.

Las zonas culminales de la sierra muestran una aparente desnudez, resultado de las condiciones climáticas, la presión ganadera y la presencia de cabras cimarronas, pero conservan una interesante vegetación caracterizada por un alto grado de especialización.

El romeral balear es muy rico en endemismos: la *estepa joana* con sus flores grandes y amarillas, la *estepa blenera*, la *brutònica*, y un conjunto de especies que forman almohadillas espinosas, como el *eixorba-rates blanc*, el *eixorba-rates negre*, el *alicantí* o la zarzaparrilla de montaña.

En los acantilados abundan las plantas endémicas de las Baleares, en general de flores grandes y de colores vistosos. Es el caso de la *maçanella*, la *col de penya* o la *violeta de penyal*. Asimismo, refugiados en los riscos, observaremos el boj balear, el acebo, el arce granadino, el tejo o el serbal morisco, testimonio de una flora relicta, superviviente de épocas más frías.

◀ *Estepa joana* *Encinar* ▶

LAS FIESTAS

Las batallas de moros y cristianos que se celebran en Sóller y Pollença son, sin duda alguna, los festejos más conocidos de los que se pueden disfrutar en torno a la Ruta de Pedra en Sec. En Sóller, el Firó tiene lugar el segundo lunes de mayo, cuando se rememora la derrota de los piratas que atacaron la villa el 11 de mayo de 1561.

El 2 de agosto, los habitantes de Pollença viven con gran intensidad la recreación de la batalla contra el temible Dragut. También en Pollença, y por Sant Antoni, los hombres de la villa talan un gran pino en la *possessió* de Ternelles y lo transportan hasta el pueblo, donde los más osados intentarán escalarlo.

En el Santuario de Lluc, el momento más tradicional y emotivo llega el 24 de diciembre durante la misa del Gallo con el canto de la Sibila, declarado por la UNESCO Patrimonio Inmaterial de la Humanidad en el año 2010. El segundo domingo de septiembre se celebra la festividad de Lluc, con actividades de todo tipo, y a principios del mismo mes tiene lugar la romería desde los diferentes pueblos de la isla, mientras que desde Palma se lleva a cabo el primer sábado de agosto con la conocida marcha de Es Güell a Lluc a pie.

El verano es la estación en que tienen lugar las fiestas patronales, como la de Sant Joan en Deià y la de Sant Bartomeu en Sóller. Durante éstas últimas un *correfoc* en la plaza de la villa congrega gran cantidad de público. El pueblo de Fornalutx celebra sus fiestas patronales el 8 de septiembre, día de la Natividad de la Virgen, el mismo día que Banyalbufar, cuya patrona es la Mare de Déu de Setembre.

En la primera quincena de octubre se lleva a cabo en Esporles la Fira Dolça, momento en que el centro urbano se convierte en un gran mostrador de todo tipo de repostería. Otras ferias temáticas son la Feria Agrícola, Ganadera y Artesanal que se celebra el primer fin de semana de abril en Andratx, y la Feria del Vino y del Queso de Estellencs, que se organiza aprovechando la festividad del 1 de mayo.

"Correfoc" en Sóller ▶

EL PATRIMONIO

Pueblos y aldeas, con sus callejuelas empedradas, lavaderos y edificios emblemáticos, ofrecen a los visitantes interesantes muestras de arquitectura popular. El itinerario permite además visitar diversas construcciones religiosas entre las cuales destaca el monasterio de Lluc, con su basílica y los Porxets del siglo XVI, lugar de reposo de los peregrinos y sus caballerías.

También cabe mencionar las iglesias parroquiales de Deià, Banyalbufar, Estellencs o Sóller, ésta última con la fachada modernista.

Mención especial merecen la ermita de Son Amer, que muestra la sencillez de la vida ascética de la orden mallorquina de Sant Pere y Sant Pau.

▲ *Iglesia de Sant Joan Baptista (Deià)*

Las casas de *possessió* centraban la vida del campo mallorquín y eran el núcleo de producción, de tal manera que muchas poseen almazara, albergue para las mujeres encargadas de recoger la aceituna y capilla, además de establos, sesteaderos y otras instalaciones destinadas a los animales o a almacenar los productos de la tierra. De acuerdo con su importancia, son numerosas las que presentan un aspecto señorial y, a menudo, cuentan con torres como elemento defensivo. Una buena muestra son las de Es Collet en Estellencs, Sa Baronía en Banyalbufar o Muleta Gran en Sóller.

▼ *Casas de Galatzó (Calvià)*

Iglesia de Sant Bartomeu (Sóller) ▶



LOS MUSEOS

Entre los diferentes lugares que podemos visitar alrededor de la Ruta, encontramos Sa Granja, antigua *possessió* cercana al pueblo de Esporles que alberga una exposición etnográfica centrada en la vida rural mallorquina.

En Deià, el Museo Arqueológico guarda objetos de las excavaciones arqueológicas y paleontológicas dirigidas por William Waldren y, en las afueras del pueblo, en dirección a Sóller, se encuentra la Fundación Robert Graves, casa museo del legado del escritor inglés.

El Museo Balear de Ciencias Naturales de Sóller tiene como objetivo divulgar el patrimonio natural de las islas mientras que en el centro del pueblo, cerca de la plaza de la Constitución, el Museo de Sóller contiene secciones de arqueología, bellas artes y etnología.

Al final de la etapa 6, se puede visitar el Museo de Lluc, que cuenta con una pinacoteca y diversas salas dedicadas a arqueología, orfebrería, indumentaria, imaginería devota, cerámica y artesanía textil.

Finalmente, en Pollença se puede visitar el Museo de Pollença que incluye secciones de arqueología, pintura gótica y pintura contemporánea. También encontramos el Museo y Fundación del pintor Dionís Bennàssar, y la Fundación Martí Vicenç que alberga una exposición de la obra escultórica y pictórica de este autor, así como una muestra textil.

▲ *Museo Balear de Ciencias Naturales (Sóller)*

Jardín Botánico (Sóller) ▶

MÉTODO DE INFORMACIÓN DE EXCURSIONES (MIDE)

El MIDE es un sistema de comunicación entre excursionistas para valorar y expresar las exigencias técnicas y físicas de los recorridos. Su objetivo es unificar las apreciaciones sobre la dificultad de las excursiones para permitir a cada practicante una mejor elección.

Información de referencia

- horario
- desnivel de subida
- desnivel de bajada
- distancia horizontal
- tipo de recorrido

Información de valoración

Medio. Severidad del medio natural

1 El medio no está exento de riesgos
2 Hay más de un factor de riesgo
3 Hay varios factores de riesgo
4 Hay bastantes factores de riesgo
5 Hay muchos factores de riesgo

Itinerario. Dificultad de orientarse en el itinerario

1 Caminos y cruces bien definidos
2 Sendas o señalización que indica la continuidad
3 Exige la identificación precisa de accidentes geográficos y de puntos cardinales
4 Exige técnicas de orientación y navegación fuera de traza
5 La navegación es interrumpida por obstáculos que hay que bordear

Desplazamiento. Dificultad en el desplazamiento

1 Marcha por superficie lisa
2 Marcha por caminos de herradura
3 Marcha por sendas escalonadas o terrenos irregulares
4 Es preciso el uso de las manos para mantener el equilibrio
5 Requiere pasos de escalada para la progresión

Esfuerzo. Cantidad de esfuerzo necesario
(Calculado según criterios MIDE para un excursionista medio poco cargado)

1 Hasta 1 h de marcha efectiva
2 Más de 1 h y hasta 3 h de marcha efectiva
3 Más de 3 h y hasta 6 h de marcha efectiva
4 Más de 6 h y hasta 10 h de marcha efectiva
5 Más de 10 h de marcha efectiva

El MIDE está recomendado por la Federación Española de Deportes de Montaña y Escalada (FEDME), Federación Aragonesa de Montañismo (FAM), Protección Civil del Gobierno de Aragón y otras entidades. Más información: www.euromide.info

Voltes d'en Golileu

RUTA DE PEDRA EN SEC GR 221
Tramo abierto
Tramo en proyecto
Refugio
PONT ROMÀ
Port de Pollença
POLLENÇA
333
Sa Calobra
Cala Tuent
1.103
LLUC
SON AMER
1.445
1.365
Port de Sóller
578
MULETA
FORNALUTX
1.118
PARC NATURAL DE S'ALBUFERA
Llucalcari
CAN BOI
SÓLLER
1.091
DEIÀ
CASTELL D'ALARÓ
TOSSALS VERDS
MANCOR
1.062
VALLDEMOSSA
708
BUNYOLA
ALARÓ
BANYALBUFAR
934
ESPORLES
ESTELLENCS
COMA D'EN VIDAL
1.027
926
PUIGPUNYENT
Galilea
616
S'Arracó
Sant Elm
Es Capdellà
ANDRATX
CALVIÀ
PALMA
Port d'Andratx
N
0 2 4 6 8 10 km

AVES

Curruca capirotada ♂


Curruca cabecinegra

Petirrojo

Pinzón ♂

Curruca capirotada ♀

Paloma torcaz

Tordo

Chochín

Papamoscas gris

Perdiz

Ruta de Pedra en Sec

GR 221

ETAPA 2
Estellencs - Esporles

ETAPA 4
Can Boi - Muleta

ETAPA 5
Muleta - Tossals Verds

ETAPA 6
Tossals Verds - Son Amer

ETAPA 7
Son Amer - Pont Romà

ETAPA 8
Pont Romà - Port de Pollença

VARIANTE A
S'Arracó

VARIANTE B
Galatzó

VARIANTE C
Calvià

VARIANTE D
Castell d'Alaró

VARIANTE E
Sa Costera

VARIANTE F
Pas Llis

2 ETAPA ESTELLENCS ESPORLES

Situados entre el mar y la montaña, los bancales de Estellencs y Banyalbufar, con sus albercas, fuentes y caminos arraigados a un origen musulmán, y desarrollados de manera armoniosa siguiendo los vaivenes de la historia, constituyen sin duda uno de los paisajes de piedra en seco más atractivos de la Ruta.

En el otro extremo, el pueblo de Esporles conserva en sus edificios el carácter de villa industriosa, en un entorno donde el Torrent de Sant Pere la divide en dos, adquiriendo un papel protagonista.

De un extremo a otro los antiguos caminos reales bordean la Mola de Planícia y el Moletó de sa Granja, y dejan entrever las huellas de su pasado centenario.

Camí des Correu

ETAPA 2

ESTELLENCS - ESPORLES

MIDE

- Estellencs (155 m)
- Esporles (187 m)

	4 h 50 min		1
	631 m		1
	598 m		2
	14.404 m		3
	travesía		

DESCRIPCIÓN DEL ITINERARIO

Situamos el punto de partida en la plaza Constitució de Estellencs, desde donde partimos en dirección a Banyalbufar por la acera de la Ma-10, pasando frente a los antiguos lavaderos, y en la siguiente curva abandonamos la carretera para tomar el camino real de Estellencs, que encontramos a nuestra izquierda.

En suave descenso nos acercamos a las casas de Ses Amitges, en un paisaje dominado por la presencia del Puig de Galatzó, y después de una breve subida, observamos a poniente las casas de Es Collet, con su robusta torre de defensa.

Reencontramos la carretera Ma-10, que seguimos con mucha precaución por el margen izquierdo siempre en dirección a Banyalbufar hasta que pasada una curva muy marcada surge a la derecha una cuesta que nos lleva a las casas de Son Serralta. Reencontramos después el camino de herradura, por el que continuamos sin mucho desnivel hasta la finca pública de Planícia.

Cruzamos la carretera de acceso a las casas de esta histórica *possessió*, y comenzamos el ascenso que nos trasladará, después de algunas revueltas, a la Font de s'Obi.

Continuamos la subida hasta la barrera que da entrada a la finca de Es Rafal, y entre olivares abandonados, llegamos a una intersección, donde el ramal de la derecha permite ir hasta Esporles o a las casas de Planícia. Nosotros seguimos recto, y pronto divisamos las casas de Es Rafal, junto a las cuales pasa el itinerario.

Poco después iniciamos el descenso entre bancales por el tramo conocido como Sa Costa, que conduce nuevamente con la carretera Ma-10.

A continuación transitamos por la acera hasta situarnos en la plaza de la Vila de Banyalbufar, presidida por la iglesia parroquial y el Ayuntamiento. Este es un buen momento para hacer una parada y proveernos de agua y comestibles.

Costa de Estellencs ▼

Desde aquí, caminamos primero por el empinado Carrer Jeroni Albertí, y luego por el Carrer de la Font de la Vila, hasta enlazar con el Camí des Correu. Este se enfila, con fuerte pendiente, entre bancales con cepas de malvasía, olivos y algún pinar, y deja a la derecha dos caminos, uno que sigue la canalización de la Síquia de Dalt y regresa al pueblo, y otro que en pocos metros llega a la Font de la Vila, una surgencia que abastece de agua una parte importante de la villa.

▲ *Frutos del madroño*

Llegamos a la encrucijada con el camino de carro de Planícia, con las ruinas de la yesería de Son Sanutges a la derecha y las casas del predio más allá. Nosotros seguimos recto por un sendero que se estrecha, dejando también de lado el Camí Vell de Planícia, para adentrarnos en el encinar.

Poco después ascendemos por una cuesta empedrada, muy elaborada, que nos sitúa en el Coll des Pi, collado que marca el punto a partir del cual iniciamos el descenso, siempre entre encinas con un sotobosque donde abundan madroños y arrayanes.

A nuestra izquierda aparece S'Era des Moro, una explanada sin vegetación que constituye una buena atalaya. Pasamos después por el portillo que marca el lindero entre los predios de Son Valentí y Ses Mosqueres, y no muy lejos, si estamos atentos, podremos ver una pequeña cavidad en el firme del camino que recibe el nombre de Sa Potada des Cavall.

Después de unas vueltas encontramos una pared cabrera que nos separa de los cultivos de Ses Mosqueres y que da paso un tramo empedrado rescatado del olvido gracias al trabajo de los margers del Consell de Mallorca. Al final llegamos a la carretera de Banyalbufar a Esporles Ma-1100, que cruzamos y seguimos en paralelo hasta superar el Torrent de Sant Pere por el puente de Sa Turbina. Unos pasos más allá, rodeados de plátanos, fresnos y olmos, volvemos a cruzar la carretera y en pocos minutos alcanzamos la plaza de Espanya de Esporles, donde acaba nuestra caminada.

PUNTOS DE INTERÉS

1 Es Collet

Con tan solo 50 hectáreas, esta finca es una de les más grandes del término de Estellencs, y como la mayoría de las de la Serra de Tramuntana disponía de almazara, ya que su principal producción era el aceite. Destaca sobretodo por su torre de defensa, que data del siglo XVII y fue declarada Bien de Interés Cultural en 1993.

2 Son Serralta

Los señores de estas casas, con restos de su pasado fortificado, controlaban la llamada "Cavalleria d'Estellencs", una institución creada en 1234 por el Obispo de Barcelona y que les obligaba a mantener dos caballos armados para la defensa de la isla y que a cambio les concedía jurisdicción sobre temas civiles y criminales, así como el derecho a percibir rentas y derechos señoriales.

La finca ocupaba una gran superficie, pero en el siglo XIX comenzó un proceso de parcelación que dio lugar a otras propiedades de importancia, como Ses Amitges, que queda también cerca de nuestro itinerario.

3 Font de s'Obi

El agua de esta surgencia, no muy caudalosa, mana entre dos rocas y se canaliza hasta un abrevadero situado cerca del camino. A un lado vemos la caseta de La Font de s'Obi, construida de piedra en seco y con cubierta de tejas árabes, donde antiguamente se refugiaban los trabajadores del predio. Un poco más allá se encuentran los restos del graner des delme, una construcción en la que se depositaba la oliva destinada a pagar un impuesto – el diezmo – que suponía la décima parte de la cosecha.

4 La *por des Rafal*

La *possessió* de Es Rafal siempre ha estado ligada a una tradición fantasmagórica, con su torre de defensa como protagonista. Cuentan que los rumores sobre ciertas historias misteriosas llegaron al marqués de Campofranco, señor de Planícia y de esta casa, quien decidió pasar allí unos días.

Durante la segunda noche fue despertado por un estruendo de origen inexplicable, y a continuación oyó como subían la escalera, arrastrando unos grilletes, y forcejeaban con la cerradura, hasta que la puerta acabó por abrirse de par en par, aparentemente sola. Al poco de regresar al lecho, comenzaron a resonar unos lamentos aterradores y a producirse golpes de inusitada violencia contra la puerta, que se prolongaron hasta el amanecer.

La noticia de estos hechos se extendió por toda la zona y la torre de Es Rafal pasó a llamarse la *Torre de Ses Ánimes* (Torre de las Almas), y de hecho dicen que aún hoy pueden escucharse los gemidos de las almas en pena.

5 Camí des Rafal/sa Costa

Este sendero, de bella factura y mejores vistas, comunica Estellencs con Banyalbufar, y constituía una alternativa al Camí Reial d'Estellencs, cuyo trazado cercano a la costa le hacía más inseguro, expuesto a las incursiones de los corsarios, que intentaban capturar a viajeros y payeses para convertirlos en esclavos.

Fue muy transitado por las recolectoras de aceitunas y los arrieros, ya que también daba acceso a las casas de Planícia y al pueblo de Puigpunyent, y ahora, después de permanecer cerrado durante mucho tiempo, pueden disfrutarlo los senderistas gracias a la lucha llevada a cabo por el Ayuntamiento de Banyalbufar y las entidades vecinales, con el apoyo del Consell de Mallorca.

6 Iglesia de la Nativitat de María

La iglesia parroquial de Banyalbufar se construyó durante el siglo XVI en sustitución de otro templo situado a menor altura y destruido por los piratas.

Varias modificaciones le han proporcionado su aspecto actual, con una sola nave, cubierta de bóveda de cañón y dividida en cuatro tramos, presbiterio y cuatro capillas laterales. Destacan la Virgen de la Rosa, el retablo de San Pedro de Gaspar Oms del año 1584, y el magnífico órgano barroco del siglo XVII, del desaparecido convento de los dominicos de Palma.

Iglesia de la Nativitat de María ▲

7 Bancales de Banyalbufar

Vinculados a un importante sistema de irrigación con raíces de origen musulmán, constituyen una de las principales muestras del paisaje de piedra en seco de la isla. Hasta finales del siglo XIX, las terrazas se dedicaron principalmente al cultivo de la malvasía pero, con la llegada de la filoxera, que arrasó los viñedos, se aprovecharon para el cultivo de la patata y, especialmente, de los tomates de *ramellet*. Gracias a la exportación de este producto, Banyalbufar vivió momentos de gran pujanza económica, plasmados en la construcción de nuevas albercas y muros.

Desde el año 1995 se intenta recuperar la variedad local de la malvasía, iniciativa que, de tener éxito, supondría asegurar la conservación de una parte importante de este paisaje agrícola.

Bancales de Banyalbufar ▼

8 Sa Baronia

Casona que albergaba la antigua sede de los propietarios de Sa Baronia de Banyalbufar, con jurisdicción feudal sobre la zona. El edificio actual data del siglo XVI y en él destaca su corpulenta torre de defensa, coronada por ménsulas, que cierra el patio por la vertiente norte, presidido por una cisterna y un arco rebajado que une dos de los cuerpos del edificio.

◀ *Sa Baronia*

9 Guixeria de Son Sanutges

Junto al camino, encontramos las ruinas de esta yesería, activa a principios del siglo XX y que se alimentaba de la cercana cantera del Puig de Son Sanutges. La piedra se cocía en el horno a 500º C para obtener yeso, material que después de molido era utilizado en construcción.

◀ *Yeso*

10 Camí des Correu

Era la principal vía de comunicación entre Banyalbufar, Esporles y Palma hasta la construcción de la actual carretera a mediados del siglo XIX.

Probablemente sigue el trazado de la "carraria" de Banyalbufar, documentada ya en el *Llibre del repartiment* (1232), obra que recoge la división de la isla entre los magnates que habían apoyado al rey Jaume I en la conquista de Mallorca. El camino conserva algunos tramos con un empedrado muy elaborado y de gran anchura, especialmente en la vertiente de Esporles.

Camí des Correu ▶

11 Sa Potada des Cavall

Pequeña oquedad situada en una roca en medio del camino. La leyenda la atribuye a la huella del caballo del mítico rey En Jaume, conquistador de Mallorca, a cuyo lomo y a grandes saltos recorría la isla o se trasladaba hasta Barcelona, mito que se repite en otros lugares de la geografía isleña.

Sa Potada des Cavall ▶

12 Sa Granja

Tiene su origen en la alquería musulmana de "Alpic" que entre los siglos XIII y XV perteneció a la orden del Císter. En sus tierras nace la Font de Sa Granja, que en otros tiempos constituyó la fuerza motriz de gran número de molinos, origen de la industrialización de Esporles.

La propiedad está presidida por unas casas señoriales construidas por la familia Fortuny durante el siglo XVIII, y en las que destacan la espléndida logia, con arcos y columnas jónicas, y sus jardines con árboles monumentales.

Sa Granja ▼

13 Iglesia de Sant Pere

Ubicada en Esporles, fue diseñada a comienzos del siglo XX por el arquitecto Gaspar Bennàssar. Es de estilo neogótico y tiene planta basilical de una sola nave, con bóvedas de crucería y seis capillas laterales en cada lado. Destaca el retablo barroco del altar mayor, de mediados del siglo XVII, proveniente del convento de Santa Margalida de Palma, así como los retablos del Rosario, San José y de San Antonio del siglo XVII.

Iglesia de Sant Pere ▶

14 Esporles

Situado en el valle que forma el Torrent de Sant Pere, tiene una población de poco más de 4.000 habitantes. Su economía era básicamente agrícola, ganadera y forestal hasta que en la primera mitad del siglo XIX se inició un proceso de industrialización, creándose fábricas textiles, papeleras y de jabón que aprovechaban la fuerza hidráulica de la Font de sa Granja, al mismo tiempo que se construían nuevos edificios de estilo neoclásico y modernista.

Esporles ▼

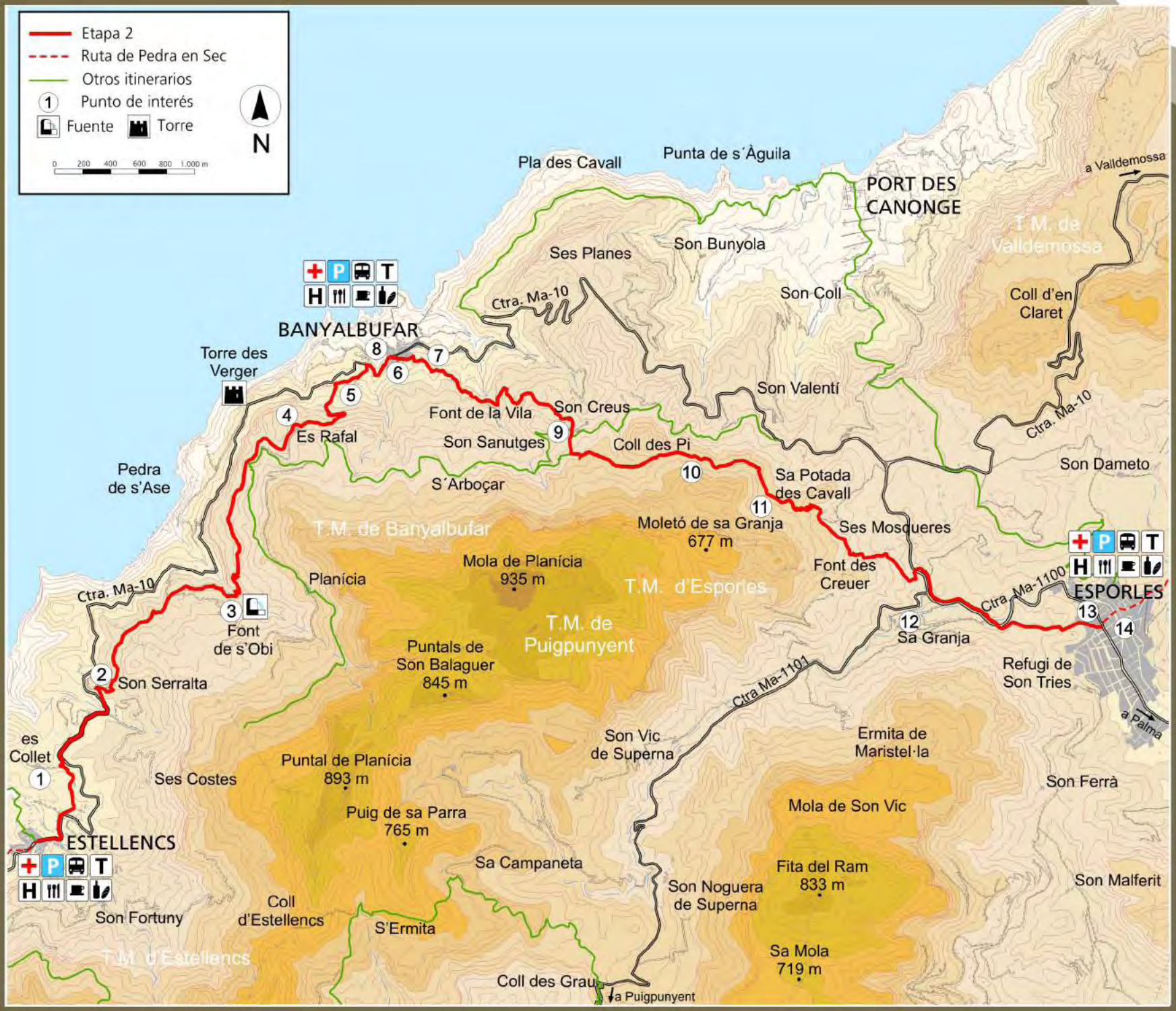
Etapa 2
Ruta de Pedra en Sec
Otros itinerarios
Punto de interés
Fuente
Torre
N
0 200 400 600 800 1.000 m
Pla des Cavall
Punta de s´Àguila
PORT DES CANONGE
a Valldemossa
T.M. de Valldemossa
Ses Planes
Son Bunyola
Son Coll
Coll d'en Claret
Ctra. Ma-10
BANYALBUFAR
Torre des Verger
Son Valentí
Font de la Vila
Son Creus
Es Rafal
Son Sanutges
Coll des Pi
Son Dameto
Pedra de s'Ase
S´Arboçar
Sa Potada des Cavall
Moletó de sa Granja 677 m
Ses Mosqueres
T.M. de Banyalbufar
Mola de Planícia 935 m
Font des Creuer
Planícia
T.M. d'Esporles
ESPORLES
Font de s'Obi
T.M. de Puigpunyent
Sa Granja
Puntals de Son Balaguer 845 m
Refugi de Son Tries
Son Serralta
Ctra Ma-1101
a Palma
es Collet
Son Vic de Superna
Ermita de Maristel·la
Puntal de Planícia 893 m
Ses Costes
Son Ferrà
Mola de Son Vic
Puig de sa Parra 765 m
ESTELLENCS
Sa Campaneta
Fita del Ram 833 m
Son Noguera de Superna
Son Malferit
Son Fortuny
Coll d'Estellencs
S'Ermita
T.M. d'Estellencs
Sa Mola 719 m
Coll des Grau
a Puigpunyent

4 ETAPA CAN BOI MULETA

Entre las montañas de Es Teix y la costa norte, el paisaje y la luz del Mediterráneo alcanzan su mayor protagonismo y explican la atracción que ejerce este lugar sobre los artistas desde que fue "descubierto" por los paisajistas del siglo XIX.

Desde el acogedor pueblo de Deià transitamos entre extensos olivares y admiramos el trabajo de *margers* y agricultores, testimonio del esfuerzo de generaciones que han construido innumerables bancales.

En la parte final del recorrido nos aguarda la antigua estación telegráfica reconvertida en albergue para caminantes, cuya situación, sobre los acantilados del Cap Gros y junto a la bahía del Port de Sóller, lo convierten en mirador privilegiado sobre el Mediterráneo y sus impresionantes puestas de sol.

ETAPA 4

CAN BOI - MULETA

MIDE

- refugio de Can Boi (125 m)
- refugio de Muleta (110 m)

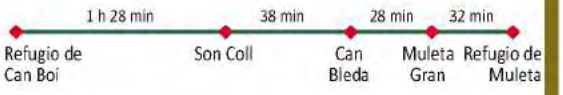

	3 h 06 min		1
	362 m		1
	385 m		2
	9.902 m		2
	travesía		

DESCRIPCIÓN DEL ITINERARIO

Desde el refugio de Can Boi nos dirigimos a la parte alta de Deià por la calle Bisbe Simó Bauzà, continuamos por la Costa d'en Topa, la calle de Es Porxo y el Ayuntamiento, después del cual encontramos la carretera de Deià a Sóller. A la izquierda se inicia el Camí de sa Cala o de Sa Vinyeta, que discurre cerca de la escuela municipal y que atraviesa por tres veces la carretera de la Cala de Deià hasta llegar a Ses Passadores, donde un puentecito sobre el Torrent Major permitiría el retorno a Deià por el Camí des Ribassos.

Nosotros, en cambio, elegimos el sendero de la derecha. Se trata del Camí de sa Pesta que, con una ligera subida, nos acerca a las casas de Son Bujosa y, posteriormente, a la carretera Ma-10 que recorremos con precaución ya que soporta un tráfico intenso.

Llegados al pequeño núcleo de las Coves de Can Puigserver, abandonamos la carretera por una vereda situada a la derecha y continuamos, primero por un vial asfaltado y después por un camino de herradura que surge a la izquierda y que, con suave pendiente y entre olivos, nos permite llegar al caserío de Son Coll, a poca distancia de la cual se sitúa la Font de ses Mentides.

Seguimos siempre por el pequeño sendero hasta que tras unas breves curvas, conocidas como Es Gravet, alcanzamos Sa Plana y la Era de Can Prohom, lugar en que se abre ante nosotros el valle de Sóller, con el imponente Penyal des Migdia al fondo. Ya en el término de Sóller, pasamos junto a las casas señoriales de Son Mico y Can Prohom, y la capilla de Castelló, delante de la cual nos desviamos por el camino de la izquierda, hasta llegar a la carretera de Deià a Sóller. Justo al lado de las casas de Can Bleda se inicia el Camí de Son Sales que se dirige a Sóller, pero nosotros continuaremos, siempre con mucha prudencia, por dicha carretera en dirección norte y, poco después, cogemos un desvío a mano derecha que conduce a la urbanización de Béns d'Avall.

Abandonamos este vial en una curva muy pronunciada. Después, dejamos a la izquierda un camino que se dirige a Es Canons de Muleta y continuamos hacia las casas de Muleta Gran. Antes de llegar, tomamos a la izquierda una pista forestal que transcurre, ahora ya convertida en camino de herradura, a través de la sementera de Sa Rota Gran. Pasamos por un aljibe y cerca de una calera, para llegar finalmente al refugio de Muleta.

PUNTOS DE INTERÉS

1 Deià

Situado en la vertiente noroccidental de la Serra de Tramuntana, disfruta de una situación privilegiada, entre los acantilados del Puig des Teix y las aguas azules de la costa norte. Gracias a su belleza, se ha convertido en uno de los lugares turísticos más conocidos de Mallorca, por donde han pasado artistas de todo el mundo, algunos de los cuales descansan en su cementerio.

El pueblo tiene su origen en la alquería musulmana conocida como *Addaya*, cedida por el rey Jaume I a Nunó Sanç y por este al monasterio de la Real. Tiene como lugares destacados la iglesia parroquial de Sant Joan; el cementerio, situado justo a su lado; la red hidráulica, con las fuentes, lavaderos y molinos; y los edificios urbanos, con interesantes muestras de arquitectura popular.

Deià ▲

2 Ca l'Abat

En este lugar se situaban las casas del predio de Son Muntaner adquirido, progresivamente a partir del año 1619, por los monjes cistercienses de la Real. Sobre el viejo edificio erigieron uno nuevo, agrandaron la propiedad y la convirtieron en una de las más importantes del municipio hasta que la desamortización les obligó a abandonarla definitivamente en el año 1834.

Conserva una torre de defensa, aislada del resto de construcciones; los vestigios de una muralla cerca del antiguo trazado del Camí de Son Coll; la almazara y el oratorio privado, donde tradicionalmente se celebraba la festividad de San Bernat.

Ca l'Abat ▶

3 Son Coll

Después de la conquista de Mallorca, el rey Jaume I cedió la alquería de Deià a Nunó Sanç, a la vez que concedió el dominio de esta porción a Pere Mató, motivo por el cual inicialmente fue conocida con el nombre de "Na Matona".

Con el tiempo, la propiedad se fue fragmentando hasta conformar la aldea de Son Coll, donde habitaban más de cincuenta personas a principios del siglo XX y que todavía hoy conserva todo el encanto del pasado.

◀ *Son Coll*

4 Camí des Grau

También llamado Camí de Son Coll o de Castelló, antiguamente recibía el nombre de "De Dalt", para distinguirlo del camino real de Deià a Sóller por Llucalcari, que discurría con algunas variaciones por la que hoy es la carretera de Deià a Sóller. Funcionó como principal vía de acceso a las casas de Son Coll hasta el año 1911, cuando se construyó la carretera de Can Miquelet.

◀ *Camí des Grau*

5 Son Mico

Esta *possessió* proviene de una segregación de Can Prohom y está documentada desde 1692. Destaca la fachada de tres plantas, con el portal foráneo de arco de medio punto.

6 Can Prohom

Toma el nombre de los Estades Prohom, que fueron sus propietarios durante siglos. Formaba parte de Castelló, junto con los predios de Alconàsser, Muleta, S'Heretat, Es Gallicant, etc. La producción de aceite fue su principal recurso, aunque posee un importante encinar que se explotó intensamente para producir carbón.

Adosadas a las casas de Son Mico, en ellas destaca la fachada, con el portal foráneo y poyos de piedra caliza a ambos lados, utilizados antiguamente para montar cómodamente a caballo.

Can Prohom ▶

7 Capilla de Castelló

Dedicada a la Virgen del Rosario, fue construida durante el siglo XVII por los vecinos de Castelló, con la contribución de la Universidad de Sóller, y con la intención de evitar el penoso desplazamiento hasta Sóller para asistir a misa.

En 1722 se creó la obrería encargada de su mantenimiento y durante un tiempo albergó a un maestro de gramática que enseñaba las primeras letras a los niños de los alrededores. La capilla entró en decadencia en las postrimerías del siglo XIX, hasta poner en peligro su estructura. En el año 1910 se efectuó una gran restauración, sufragada por los propietarios de Can Prohom, sin embargo el tiempo, el abandono y las condiciones del terreno provocaron el derrumbe del tejado y la degradación de las paredes. La inclusión en el proyecto de la Ruta de Pedra en Sec y la cesión de la capilla al Consell de Mallorca por parte del propietario del terreno, han permitido su restauración en el año 2016.

8 Muleta Gran

Las casas destacan por su imponente torre de defensa, además de su almazara. El predio sufrió varias divisiones que originaron, entre otros, los de Muleta de Ca s'Hereu y Muleta de Cas Avinyons. Fue una de las grandes fincas aceituneras del valle, aunque un gran incendio en julio de 1983, que duró dos días, destruyó una parte importante de sus olivares.

▲ *Muleta Gran*

9 Sabinar

La zona de Muleta presenta un gran número de sabinas, matorral arborescente propio de la costa que en la Serra de Tramuntana tan sólo se localiza en este lugar. Es además punto de paso de aves en época de migración, y se pueden observar diferentes rapaces y aves marinas.

◀ *Sabina*

10 Calera

Instalación utilizada para la elaboración de cal a partir de la cocción de piedras calcáreas a altas temperaturas. Lo que se puede observar hoy es la llamada *olla*, en cuyo interior se situaban las piedras de manera ordenada, dejando una cavidad por donde se iban introduciendo los haces de leña.

11 Faro des Cap Gros

Edificio erigido entre 1842 y 1850 por iniciativa del Ayuntamiento de Sóller y posteriormente integrado en la red de faros estatales. Fue modificado en el año 1870 de acuerdo con un proyecto del ingeniero Llorenç Abrines. Tiene una torre de veinte metros de altura y el resplandor de su luz es visible a dieciocho millas de distancia.

Su construcción obedeció a la necesidad de garantizar la seguridad de los numerosos barcos que en esa época recalaban en el puerto de Sóller, punto de salida de numerosas mercancías, especialmente las naranjas del valle destinadas a los mercados franceses.

Faro des Cap Gros ▼

Etapa 4
Ruta de Pedra en Sec
Otros itinerarios
Punto de interés
Fuente
Capilla
Torre
Albergue
N
0 200 400 600 800 1.000 m
Cap Gros
Far des Cap Gros
Refugi de MULETA
PORT DE SÓLLER
Pinar Gran
Rota Gran
Es Canons
Es Picó 147 m
Sa Falconera
Muleta Gran
Can Tamany
MAR MEDITERRÀNIA
Béns d'Avall
Serres de Muleta
Binidorm
Ctra Ma-11
L'Horta
S'Ermita
Ctra. Ma-10
Alconàsser
Capella de Castelló
Can Bleda
S'Heretat
SÓLLER
Can Carabasseta
Can Prohom
Es Gravet
Es Canyaret
Punta de Deià
Llucalcari
Font de ses Mentides
Sa Caleta
Es Vermell
Torre de sa Pedrissa
Son Coll
Cala de Deià
Bosc de Can Prohom
S'Esquetjar
Son Bujosa
Ca l'Abad
Ses Fontanelles
Puig dès Moro 785 m
Racó d´en Barona
Sa Serra
S'Empeltada
Coma de sa Palla
Pi de sa Pedrissa
T.M. de Sóller
Puig des Vedell 908 m
T.M. de Deià
DEIÀ
Refugi de CAN BOI
Es Racó
Ctra Ma-10
a Valldemossa
a Palma

5 ETAPA MULETA TOSSALS VERDS

Desde el valle de los naranjos, con pueblos y aldeas que conservan todavía la huella de una tierra de comerciantes y del retorno de sus hijos emigrados en busca de una vida mejor, nos dirigimos al Barranc de Biniaraix, sinónimo de monumento de la piedra en seco, donde caminos y bancales se disponen como si se tratara de un paisaje diseñado con la intención de cautivar al visitante.

Rodeados de las mayores alturas de la isla nos sorprenderán los valles de Almallutx y Cúber, que pagaron su tributo al progreso en forma de láminas de agua, y acabaremos el recorrido en el refugio de Tossals Verds, icono del senderismo isleño.

Olivar de Tossals Verds y S'Alcadena

ETAPA 5

MULETA - TOSSALS VERDS

MIDE

refugio de Muleta (110 m)
refugio de Tossals Verds (525 m)

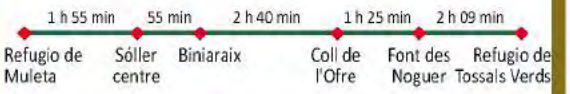

	9 h 04 min		1
	1.111 m		1
	696 m		2
	27.761 m		4
	travesía		

DESCRIPCIÓN DEL ITINERARIO

Del refugio de Muleta a Sóller

Port de Sóller ▲

La primera parte del recorrido, hasta aproximarse a las casas de Muleta Gran, coincide con el final de la etapa 4 y tiene su inicio en el refugio de Muleta donde encontramos el camino en su parte posterior. Pasamos junto a una calera y un aljibe y nos dirigimos a las casas nombradas anteriormente. A continuación, transitamos entre los olivares de Cas Avinyons y Muleta de Ca s'Hereu hasta que dejamos, a la izquierda, el camino que conduce a la playa de En Repic, para continuar por el Camí de Binidorm que con un trazado ascendente, nos permite disfrutar de unas magnificas vistas sobre el valle de Sóller. Seguidamente llegamos a una nueva bifurcación; el ramal de la derecha conduce a Can Bleda, mientras que el de la izquierda, que nosotros seguiremos, permite llegar a la carretera Ma-11, punto de entrada a la villa de Sóller.

▲ *Tranvía de Sóller*

De Sóller a Cúber

Una vez situados en Sóller, iniciamos una ruta urbana que nos lleva por el Camí des Camp Llarg, las calles Cetre, del Mar y Bauçà, la plaza Constitució, las calles de la Lluna y Victòria, y la avenida de Asturias. Después de cruzar el torrente, junto al campo de fútbol municipal, viramos hacia la derecha por el Camí des Murterar que abandonamos antes de superar de nuevo el torrente, por un vial que queda a nuestra izquierda.

Unos pocos metros después encontramos un cruce, donde escogemos el camino de la derecha que al principio es apto para coches y que después deja paso solamente a los caminantes.

Al llegar al caserío de Binibassí, obviamos el camino de Fornalutx que forma parte de la variante de Sa Costera, señalizada pero todavía sin las marcas propias del GR 221, y en sentido descendente nos dirigimos a la carretera de Sóller a Fornalutx, que atravesamos para alcanzar el pueblo de Biniaraix a través de su huerta.

Cruzamos la plaza y salimos por la calle de Sant Josep que nos lleva hasta los lavaderos; a la izquierda, surge el Camí des Marroig (asfaltado) pero continuamos recto en dirección al Barranc de Biniaraix.

El sendero empedrado sube ahora entre las cimas del Morro de ses Solanes y Es Cornadors, y deja a la derecha el Camí de Can Fenasset y el Camí Vell, que volveremos a encontrar pasados S'Estret y las casas de Can Silles.

Los acantilados del Salt des Cans dan paso a la finca de L'Ofre y después de una ligera subida alcanzamos el Coll de l'Ofre, situado bajo el monte del mismo nombre, desde donde podemos observar el Puig Major y el embalse de Cúber.

De Cúber a Tossals Verds

Después de dejar de lado las casas de Binimorat y de rodear el embalse de Cúber por la vertiente norte, encontramos la barrera de Cúber, que no traspasamos ya que el itinerario bordea la carretera Ma-10. A poca distancia encontramos un cruce, donde dejamos a la derecha la variante del Pas Llis. Después de superar una cerca, podemos aproximarnos a la Font des Noguer para aprovisionarnos de agua, aunque nuestro camino continúa próximo a la carretera.

Seguiremos ahora el canal que trasvasa el agua del embalse del Gorg Blau al de Cúber hasta que, en una curva, comienza la subida al Coll des Coloms. Una vez allí, descendemos dejando de lado el sendero situado a la izquierda que conduce a la Font des Prat y, más adelante, a la derecha, el que lleva a las casas de Tossals Verds por Sa Coma.

A partir de aquí, el camino transcurre siempre en sentido descendente hasta llegar al refugio de Tossals Verds, y nos aseguraremos de dejar a un lado dos caminos que llevan a Mancor situados a la izquierda y otro que conduce al Pou de sa Coma a la derecha.

Gorg Blau ▼

PUNTOS DE INTERÉS

1 Sóller

El área urbana de Sóller, en el centro del valle, a unos treinta metros de altitud, ya estaba poblada en tiempos de la dominación musulmana. Uno de sus rasgos distintivos son los grandes edificios construidos a finales del siglo XIX y principios del XX con capital proveniente de la emigración. Muchos de ellos se construyeron en estilo modernista, utilizado también en la fachada de la iglesia de Sant Bartomeu, en el Banco de Sóller y en Can Prunera.

2 Los naranjos del valle de Sóller

Las numerosas fuentes del valle de Sóller y Fornalutx han permitido una agricultura de regadío muy desarrollada. Gracias a la documentación, sabemos que ya había naranjos en el valle en el siglo XIV y que su cultivo era lo suficientemente importante para que en el siglo XVI se propusiera gravar su producción con un impuesto.

Fue durante el siglo XIX cuando la exportación de la naranja, principalmente a Francia, adquirió una notable relevancia provocando la transformación de numerosos olivares en naranjales y la expansión de la red de regadío.

3 Binibassí

La aldea de Binibassí, entre los municipios de Sóller y Fornalutx, destaca por las casas homónimas erigidas en el siglo XVI con una robusta torre de defensa. Un portal de medio punto con dovelas muy elaboradas da paso al patio empedrado. En el alero de la cubierta hay tejas pintadas y en el lado norte, cerca del camino, encontramos el molino de agua, alimentado por la Font de Binibassí a través de una acequia. Es uno de los pocos en la isla que tiene el cubo (espacio por donde cae el agua sobre las ruedas que mueven la muela) de planta circular.

Binibassí ▶

4 Biniaraix

Esta aldea ocupa un lugar privilegiado, a media altura del valle, al pie del Barranco de Biniaraix. Con un centenar de habitantes, se encuentra situada a pocos kilómetros del centro de Sóller. Está asentada sobre lo que fue una antigua alquería musulmana cedida por el rey Jaume I al obispo de Girona después de la conquista de Mallorca. Destacan sus callejones empedrados, los lavaderos y la casa señorial de Cas Don.

Biniaraix ▶

5 Camí del barranc de Biniaraix

El Barranc de Biniaraix es la vía natural de comunicación del valle de Sóller con los valles de L'Ofre, Cúber, el monasterio de Lluc, Orient y la comarca del Pla de Mallorca. El sendero tiene casi tres kilómetros y medio de largo y fue declarado Bien de Interés Cultural en 1994, con la categoría de Monumento. A lo largo de su recorrido podemos observar vados con piedras *passadores* para evitar el agua, empedrados con *ratlletes* (desaguaderos) y cadena central, puentes, *escopidors* (quitamiedos), *marges*, etc. Después de unos años de abandono, fue rehabilitado a partir de 1987 por la escuela de *margers* gestionada después por el Consell de Mallorca, entidad que desde entonces asegura su mantenimiento.

◀ *Camí des Barranc de Biniaraix*

6 Barranc de Biniaraix

Queda delimitado por Es Cornadors, al sur, y el Morro de Ses Solanes, al norte. Sus vertientes, organizadas en pequeñas propiedades agrícolas, han sido intensamente abancaladas para dedicarlas, principalmente, al cultivo del olivo.

Es también un ejemplo de la integración en el medio natural de las construcciones de piedra en seco, técnica imprescindible para asegurar el aprovechamiento agrícola y con la que se resuelven problemas de refugio y cobijo, delimitación de propiedad, abastecimiento de agua, acceso, etc.

7 Embalse de Cúber

Situado en una depresión natural, el embalse de Cúber ocupa una superficie de 59,3 ha y alcanza un volumen máximo de 4,6 hm^3. Proyectado inicialmente para la producción eléctrica, fue reconvertido para abastecer de agua potable a la ciudad de Palma. Recibe además agua del embalse del Gorg Blau, situado en una cota inferior, que es bombeada y después circula por gravedad a través de un conducto abierto de más de 5 kilómetros.

◀ *Embalse de Cúber*

8 Es Molinot

No lejos del Camí de Mancor se puede ver una estructura en forma de torre. Son los restos de un antiguo molino hidráulico y de su acequia. A su lado, aunque invisible desde nuestra ruta, se encuentran los cimientos de otro de estos ingenios. La existencia de molinos en la zona de Almallutx ya aparece en documentos del siglo XIII y tiene su origen en la dominación musulmana.

Es Molinot ▶

9 Camí d'Almallutx

El hombre se estableció desde tiempos remotos en el valle de Almallutx, donde encontraba agua en abundancia y extensas llanuras cultivables. El clima lluvioso y templado en verano favoreció la trashumancia a pequeña escala. Los rebaños de ovejas pasaban el invierno en las tierras situadas más al sur y en verano se trasladaban a estas montañas. En este contexto, el camino real de Almallutx tuvo gran importancia y está ampliamente documentado durante los siglos XIV y XV.

10 Ses Cases Velles

Eran las primitivas casas de la finca Tossals Verds. De estructura sencilla, con dos plantas y dos vertientes, actualmente se hallan en estado ruinoso.

Ses Cases Velles ▶

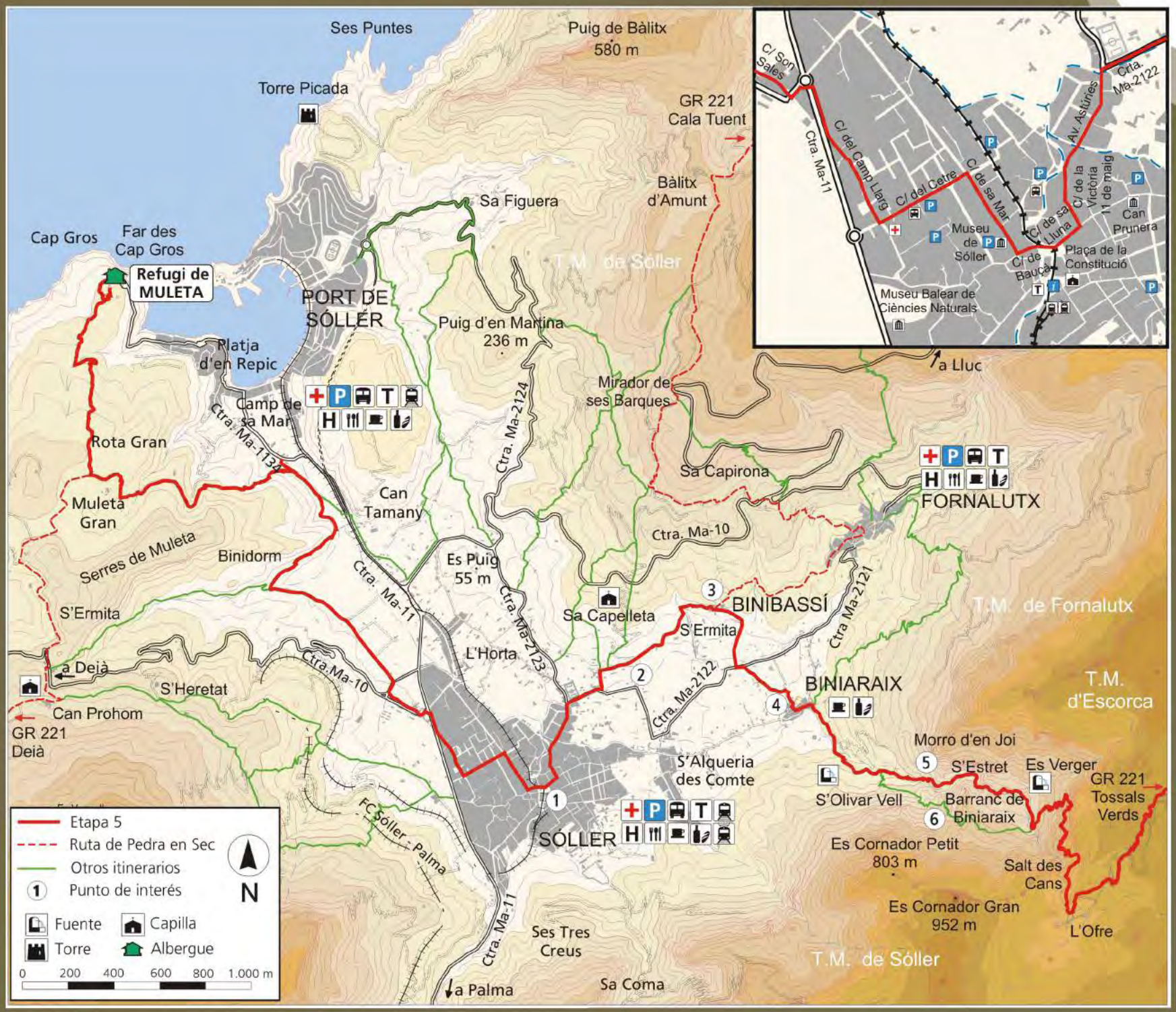
Ses Puntes
Puig de Bàlitx
580 m
Torre Picada
GR 221
Cala Tuent
Bàlitx
d'Amunt
Sa Figuera
Cap Gros
Far des
Cap Gros
Refugi de
MULETA
PORT DE
SÓLLER
T.M. de Sóller
Puig d'en Martina
236 m
Platja
d'en Repic
Camp de
sa Mar
Ctra. Ma-1132
Ctra. Ma-2124
Mirador de
ses Barques
Rota Gran
Sa Capirona
FORNALUTX
Can
Tamany
Muleta
Gran
Ctra. Ma-10
Serres de Muleta
Binidorm
Es Puig
55 m
Ctra. Ma-11
Ctra. Ma-2123
Sa Capelleta
BINIBASSÍ
S'Ermita
Ctra. Ma-2121
T.M. de Fornalutx
S'Ermita
L'Horta
a Deià
Ctra. Ma-10
S'Heretat
Ctra. Ma-2122
BINIARAIX
T.M.
d'Escorca
Can Prohom
GR 221
Deià
Morro d'en Joi
S'Alqueria
des Comte
S'Estret
Es Verger
GR 221
Tossals
Verds
S'Olivar Vell
Barranc de
Biniaraix
SÓLLER
FC Sóller - Palma
Es Cornador Petit
803 m
Salt des
Cans
Es Cornador Gran
952 m
L'Ofre
Ctra. Ma-11
Ses Tres
Creus
T.M. de Sóller
a Palma
Sa Coma
Etapa 5
Ruta de Pedra en Sec
Otros itinerarios
Punto de interés
Fuente
Capilla
Torre
Albergue
N
0 200 400 600 800 1.000 m
C/ Son Sales
Ctra. Ma-11
C/ del Camp Llarg
C/ del Cetre
C/ de sa Mar
C/ de sa Lluna
C/ de Baucà
Museu de Sóller
Museu Balear de Ciències Naturals
Av. Asturies
Ctra. Ma-2122
C/ de la Victòria 1 de maig
Can Prunera
Plaça de la Constitució
a Lluc

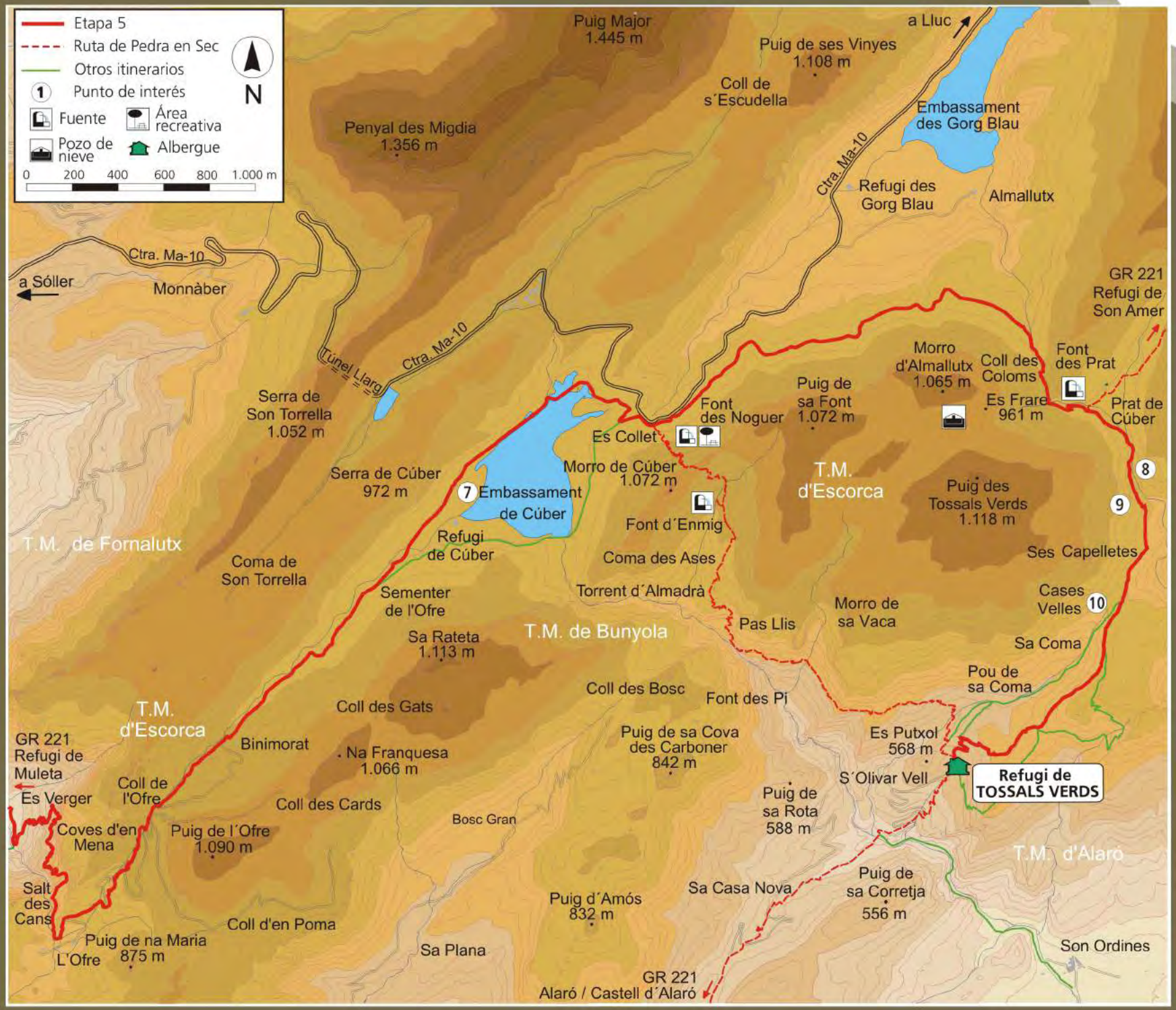
Etapa 5
Ruta de Pedra en Sec
Otros itinerarios
Punto de interés
Fuente
Área recreativa
Pozo de nieve
Albergue
0 200 400 600 800 1.000 m
N
Puig Major 1.445 m
a Lluc
Puig de ses Vinyes 1.108 m
Coll de s´Escudella
Embassament des Gorg Blau
Penyal des Migdia 1.356 m
Ctra. Ma-10
Refugi des Gorg Blau
Almallutx
Ctra. Ma-10
a Sóller
Monnàber
GR 221
Refugi de Son Amer
Túnel Llarg
Ctra. Ma-10
Morro d'Almallutx 1.065 m
Coll des Coloms
Font des Prat
Serra de Son Torrella 1.052 m
Font des Noguer
Puig de sa Font 1.072 m
Es Frare 961 m
Prat de Cúber
Es Collet
Morro de Cúber 1.072 m
T.M. d'Escorca
8
Serra de Cúber 972 m
7 Embassament de Cúber
Puig des Tossals Verds 1.118 m
9
Font d´Enmig
T.M. de Fornalutx
Refugi de Cúber
Coma des Ases
Ses Capelletes
Coma de Son Torrella
Sementer de l'Ofre
Torrent d´Almadrà
Cases Velles
10
Morro de sa Vaca
Pas Llis
T.M. de Bunyola
Sa Rateta 1.113 m
Sa Coma
Pou de sa Coma
Coll des Bosc
Font des Pi
T.M. d'Escorca
Coll des Gats
GR 221
Refugi de Muleta
Binimorat
Na Franquesa 1.066 m
Puig de sa Cova des Carboner 842 m
Es Putxol 568 m
Coll de l'Ofre
S´Olivar Vell
Refugi de TOSSALS VERDS
Es Verger
Coll des Cards
Puig de sa Rota 588 m
Bosc Gran
Coves d'en Mena
Puig de l´Ofre 1.090 m
T.M. d'Alaró
Salt des Cans
Sa Casa Nova
Puig de sa Corretja 556 m
Puig d´Amós 832 m
Coll d'en Poma
Puig de na Maria 875 m
L´Ofre
Sa Plana
Son Ordines
GR 221
Alaró / Castell d´Alaró

6 ETAPA TOSSALS VERDS SON AMER

Collados y cimas de vegetación atormentada dan a esta etapa un genuino carácter montañero, como si de otra sierra se tratara, y que alcanza su máxima expresión los días de nieve, cuyo comercio era el auténtico protagonista.

Casetas y depósitos de nieve se disponen alrededor de los caminos que serpentean entre las laderas y por donde las cuadrillas de braceros ascendían los días más desapacibles y, confortados por el vino y el aguardiente, almacenaban la nieve que, más tarde y a más baja altitud, era aprovechada para elaborar helados y ungüentos.

Serra des Teixos

ETAPA 6

TOSSALS VERDS - SON AMER

MIDE

refugio de Tossals Verds (525 m)
refugio de Son Amer (530 m)

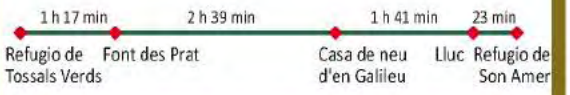

	6 h 00 min		1
	869 m		1
	848 m		2
	15.847 m		3
	travesía		

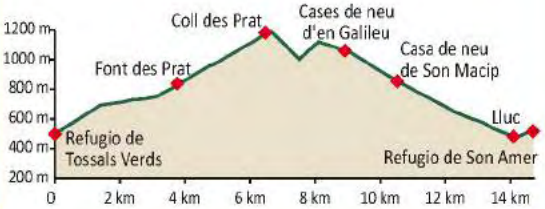

DESCRIPCIÓN DEL ITINERARIO

La primera parte del recorrido, hasta llegar al Prat de Cúber, coincide con el final de la etapa 5, de manera que empezamos la etapa en el refugio de Tossals Verds, donde encontramos un camino, a la izquierda, que forma parte de la variante del GR del Pas Llis, mientras que paralelo al refugio empieza el vial que nosotros seguiremos. Un poco más arriba descartamos un desvío a la izquierda (Sa Coma) y, más allá, otro a la derecha (Mancor).

▲ *Coma des Prat*

Al llegar a un terreno llano, descubrimos, a los pies de las peñas de Ses Capelletes, las ruinas de Ses Cases Velles, y dejamos de lado el Camí de Mancor que surge a nuestra derecha.

Continuamos cerca de la Era des Sementeret y no muy lejos vemos el Pou de sa Bassola, con su cubierta de piedra seca. Seguidamente nos adentramos en el encinar que envuelve el Torrent des Corral Fals. Al otro lado de este curso de agua, se distinguen la canaleta de la Font des Prat y Es Arcs, un acueducto que permite que el agua que se dirige al predio de Massanella y a Mancor supere una zona de peñascos. Seguimos siempre por el antiguo camino que enlaza Mancor con Almallutx, y distinguimos, cerca del torrente, los vestigios de Es Molinot.

Franqueamos el Torrent des Corral Fals por dos veces y encontramos después una bifurcación con el Camí d'Almallutx, a la izquierda, y el Camí des Comellar des Prat, a la derecha, por donde continuaremos.

Diez minutos después, un pequeño ramal nos lleva a la caudalosa Font des Prat, antes de comenzar la intensa y sostenida subida que nos permite alcanzar el Coll de ses Cases de Neu. Un hito destacado en medio de la vaguada es la Font d'en Gallina, donde gran parte del año podemos abastecernos de agua.

Superada la zona arbolada encontramos el pozo de nieve conocido como Casa de Neu des Comellar des Prat, dominado por los acantilados de la Serra de Es Teixos y el Puig de Massanella.

Una vez situados en la Paret d'en Rubí, muro que separa las dos vertientes, dejamos de lado el camino que baja por la vaguada del Comellar de ses Cases de Neu, y nos desviamos por una senda situada a la izquierda hasta encontrar la Casa de Neu Redona d'en Rubí. Desde aquí, se distingue el Coll des Telègraf, donde observamos dos pozos de nieve, la Casa de Neu de Son Lluc y, al otro lado, la Casa Gran.

A continuación, descendemos por la vaguada en dirección este, la cruzamos y nos dirigimos al Puig d'en Galileu, que dejamos a la derecha para aproximarnos a la Casa de Neu d'en Galileu. La visita a esta instalación, restaurada por el Consell de Mallorca, es muy recomendable, y tan sólo supone alejarse unos metros del itinerario al llegar al Pla d'en Galileu.

El descenso hasta Lluc se realiza por las Voltes d'en Galileu, que finalizan al llegar a la Casa de Neu de Son Macip, también restaurada, donde el camino de herradura da paso a una pista forestal que, entre restos de numerosas carboneras y barracas, conduce directamente a la pared medianera entre la finca pública de Son Macip-Sa Mola y la de Ca s'Amitger. Pasado el portillo, nos dirigimos a la carretera Ma-10, en cuyo margen se encuentra la encina centenaria conocida como Alzina des Set Cimals.

Un camino que comienza cerca de dicho árbol nos permite llegar a Lluc, pasando cerca de la exigua Font des Vims, después de la cual coincidimos con el antiguo camino de Lluc a Sóller, que recorremos un centenar de metros.

La Font Coberta señala el cruce con el Camí Vell de Lluc que conduce a Caimari y que dejaremos de lado para ir en dirección al monasterio, aunque sin llegar alcanzarlo. El itinerario pasa junto al centro de interpretación de Ca s'Amitger y la Creu des Barracar y continua por el arcén de la carretera en dirección a Pollença. Al poco tiempo, observamos un portillo desde el que distinguimos el Molí de Lluc y continuamos hasta enlazar con el sendero empedrado que nos lleva hasta el refugio de Son Amer.

Ses Voltes d'en Galileu y Puig Tomir ▼

PUNTOS DE INTERÉS

1 Font des Prat

También es conocida con el nombre de Font de Massanella, ya que originariamente abastecía la finca del mismo nombre a través de un canal construido bajo la dirección de Montserrat Fontanet a mitad del siglo XVIII.

La fuente tiene una cubierta de piedra seca en la que se puede leer la inscripción: "Font de Massanella 1748".

◀ *Font des Prat*

2 Casa de Neu des Prat

Pozo de nieve documentado ya en el año 1636, es de planta elíptica y está situado en la Coma des Prat, que separa el Puig de Massanella de la Serra des Teixos. Estaba cubierto con tejas y en los alrededores podemos contemplar el *porxo de nevaters* (caseta de neveros).

3 Casa Redona d'en Rubí

Ubicado bajo la Serra des Teixos, este depósito de nieve tiene la planta casi elíptica. Existía ya en 1637, aunque en el año 1725 fue objeto de una gran reforma que le dio su forma actual.

◀ *Casa Redona d'en Rubí*

4 Casa de Neu de Son Lluc

De planta elíptica, conserva vestigios de tres *bombarderes* (aberturas por donde se vertía la nieve), las jambas de los portales y una parte importante de los muros. En las proximidades hallamos un pequeño pozo y el *porxo de nevaters*, de planta rectangular y con el techo derrumbado. Las primeras noticias que se tienen de ella son de 1711, cuando el propietario de la Mola y Joan Sastre de "Son Lluc" acordaron construirla en régimen de establecimiento.

Casa de Neu de Son Lluc y Puig Major ▼

5 Casa Gran

Pozo de nieve de planta elíptica en el que se pueden ver algunas de las losas que formaban parte de las *bombarderes*, y también los vestigios de los dos portales. Completan la instalación el *porxo de nevaters* y dos bancales. Este pozo de nieve se encuentra documentado a partir de 1637 y los diferentes mamposteados indican reparaciones sucesivas.

6 Casa de Neu d'en Galileu

Depósito de planta elíptica, antiguamente cubierto a doble vertiente. Conserva una de las *bombarderes*, con un dintel de madera. Alrededor también podemos ver una cisterna y la caseta donde se resguardaban los trabajadores, de grandes dimensiones y originariamente cubierta con tejas. Fue construido en el año 1692 por orden de Antoni Català "Galileu", y funcionó hasta 1908.

El pozo de nieve y la caseta fueron restaurados entre 2009 y 2010 por el equipo de *margers* del Departament de Medi Ambient del Consell de Mallorca.

▼ *Casa de Neu d'en Galileu*

7 Voltes d'en Galileu

Camino de herradura rehabilitado por los *margers* del Consell de Mallorca, construido por Miquel Català "Galileu" para poder acceder a los pozos de nieve que hay alrededor de Sa Mola.

Mediante un conjunto de curvas se superan los casi 250 metros de desnivel que hay hasta el rellano donde se encuentra la Casa de Neu d'en Galileu.

Voltes d'en Galileu ▶

8 Casa de Neu de Son Macip

Es uno de los primeros pozos de nieve documentados. Estaba en funcionamiento el año 1616, pero dejó de utilizarse muy pronto ya que a finales del siglo XVIII se encontraba en ruinas. Tiene planta elíptica y ha sido restaurado durante los años 2013 y 2014 por el Departament de Medi Ambient del Consell de Mallorca.

Casa de Neu de Son Macip ▼

9 Font Coberta

Antiguamente conocida como Font del Pi o dels Polls, esta fuente se halla cerca del santuario de Lluc al que pertenece por una cesión realizada por Francesc de sa Coma en el siglo XIV.

Un portillo con jambas molduradas da acceso a un recinto en el fondo del cual se encuentra la fuente y un nicho con una imagen de la Virgen. También podemos observar una lápida que recuerda su restauración en el año 1890 y otra con el escudo de Lluc y una inscripción dedicada a la Virgen con la fecha 1905.

10 Creu des Barracar

Inicialmente estaba situada frente a la posada de Es Barracar, en la carretera de Lluc a Selva, y hoy podemos encontrarla frente al centro de interpretación de Ca s'Amitger.

Es uno de los medallones que estaban distribuidos a lo largo del Camí Vell de Lluc, para acompañar a los peregrinos en la subida al santuario. Es de estilo renacentista con elementos góticos y está construida con piedra calcárea. Presenta una base circular de tres peldaños, un fuste octogonal con el zócalo cuadrado, y el medallón decorado con imágenes de la Adoración de los Reyes y la Ascensión de Cristo.

◀ *Creu des Barracar*

11 Lluc

Centro administrativo del municipio de Escorca, creado alrededor del santuario de la Virgen de Lluc. Cuenta además con otros elementos destacados como Es Porxets, antigua hospedería destinada a los numerosos peregrinos; las casas de Ca s'Amitger, que actualmente albergan un centro de información de la Serra de Tramuntana; el Camí des Misteris, un sendero que sube hasta el Pujol de sa Trobada, donde la tradición dice que un pastor llamado Lluc encontró la imagen de la Virgen; y finalmente la iglesia, de planta basilical, con elementos arquitectónicos de diferentes épocas y un camarín donde se expone la imagen de la Virgen, probablemente del siglo XIV.

Lluc ▼

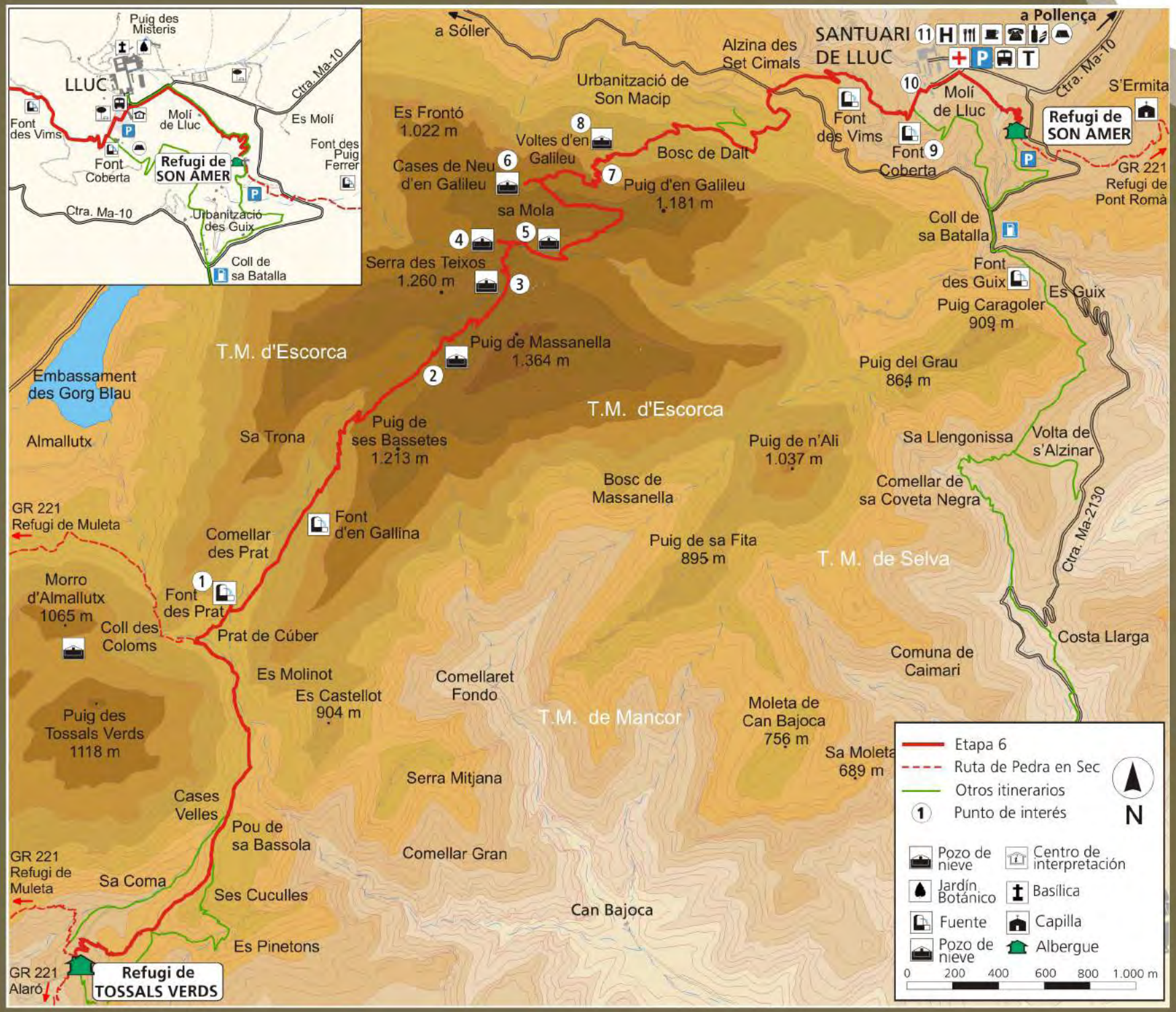
Puig des Misteris
LLUC
Font des Vims
Molí de Lluc
Font Coberta
Refugi de SON AMER
Es Molí
Font des Puig Ferrer
Ctra. Ma-10
Urbanització des Guix
Coll de sa Batalla
a Sóller
Alzina des Set Cimals
SANTUARI DE LLUC
a Pollença
Urbanització de Son Macip
Es Frontó 1.022 m
Voltes d'en Galileu
Cases de Neu d'en Galileu
Bosc de Dalt
Puig d'en Galileu 1.181 m
sa Mola
Serra des Teixos 1.260 m
Font des Vims
Font Coberta
Molí de Lluc
S'Ermita
Refugi de SON AMER
GR 221 Refugi de Pont Romà
Coll de sa Batalla
Font des Guix
Es Guix
Puig Caragoler 909 m
Puig de Massanella 1.364 m
T.M. d'Escorca
Puig del Grau 864 m
Embassament des Gorg Blau
Almallutx
Sa Trona
Puig de ses Bassetes 1.213 m
T.M. d'Escorca
Puig de n'Ali 1.037 m
Sa Llengonissa
Volta de s'Alzinar
Bosc de Massanella
Comellar de sa Coveta Negra
GR 221 Refugi de Muleta
Font d'en Gallina
Comellar des Prat
Puig de sa Fita 895 m
T. M. de Selva
Ctra. Ma-2130
Morro d'Almallutx 1065 m
Font des Prat
Coll des Coloms
Prat de Cúber
Costa Llarga
Comuna de Caimari
Es Molinot
Es Castellot 904 m
Comellaret Fondo
T.M. de Mancor
Moleta de Can Bajoca 756 m
Sa Moleta 689 m
Puig des Tossals Verds 1118 m
Serra Mitjana
Cases Velles
Pou de sa Bassola
Comellar Gran
GR 221 Refugi de Muleta
Sa Coma
Ses Cuculles
Can Bajoca
Es Pinetons
GR 221 Alaró
Refugi de TOSSALS VERDS
Etapa 6
Ruta de Pedra en Sec
Otros itinerarios
Punto de interés
N
Pozo de nieve
Centro de interpretación
Jardín Botánico
Basílica
Fuente
Capilla
Pozo de nieve
Albergue
0 200 400 600 800 1.000 m

7 ETAPA SON AMER PONT ROMÀ

En esta etapa visitaremos la ermita de Son Amer por senderos umbríos, oiremos el eco de la solitaria plegaria de los ascetas, y transitaremos, como los antiguos carboneros, entre formidables y casi mágicas encinas. Bajo el Puig Tomir, nos adentraremos en la atmósfera que respiraron los peregrinos que desde el siglo XIII recorrían el camino pidiendo la intercesión de la Virgen.

Puig Tomir

ETAPA 7

SON AMER - PONT ROMÀ

MIDE

- refugio de Son Amer (530 m)
- refugio del Pont Romà (53 m)

	4 h 38 min		1
	189 m		1
	677 m		2
	17.450 m		3
	travesía		

DESCRIPCIÓN DEL ITINERARIO

Valle de Lluc ▲

Abandonamos el refugio de Son Amer en dirección sur hacia el aparcamiento, donde encontramos un sendero que discurre, durante un corto tramo, paralelo a la carretera de Lluc, para luego cruzarla y proseguir por el otro lado. A continuación, caminamos por una pista forestal que abandonamos al poco tiempo por una senda que comienza a nuestra derecha y que nos llevará a S'Ermita, para reencontrarnos después con la pista, dejando a la derecha la Font de S'Ermita.

Font de s'Ermita ▲

Ascendemos ahora hasta el Coll Pelat, no sin antes detenernos en el Mirador des Foment, para recrearnos con el paisaje del valle de Lluc y las montañas de los alrededores. Rebasado el collado, dejamos de lado un vial a nuestra izquierda y, tras un largo trecho, abandonamos nuevamente la pista forestal por una senda situada a nuestra izquierda, que nos permite alcanzar el Coll des Bosc Gran y la Font des Pedregaret. Seguidamente, un camino asfaltado nos conduce a las casas de Binifaldó, donde coincidimos con la Carretera Vella de Lluc, que seguimos en dirección a poniente.

El itinerario, con un trazado llano, pasa junto a una monumental encina, conocida como *Alzina d'en Pere*, y supera la barrera que señala el linde entre la finca pública y el predio Muntanya para, a continuación, encontrar los restos del antiguo camino real que nos permiten acceder a la Font de Muntanya.

Situados otra vez en la carretera, la recorremos hasta escoger un sendero a la derecha, el cual se dirige hacia la pared que marca la separación entre los municipios de Escorca y Pollença y desde donde iniciamos el descenso hacia la Vall d'en Marc, donde retomamos la carretera.

▲ Verdecillo

Dejamos a mano izquierda las casas de Son Marc, y continuamos hasta alcanzar la calzada que une Lluc y Pollença en el punto donde crece el frondoso Pi de Son Grua. A partir de aquí, la etapa discurre casi en paralelo a la carretera y siempre cerca del Torrent de la Vall d'en Marc, sin franquearlo. Ya en las proximidades de las casas de Can Serra, giramos a la izquierda para volver a la carretera.

Circulamos por el arcén, con mucha atención ya que el tráfico puede ser intenso, hasta que superadas las casas de Can Pontico, nos desviamos a mano derecha por un camino asfaltado que seguimos todo recto, dejando de lado el Camí de Fartàritx.

Pronto superamos el torrente por el puente situado en el Pas d'en Barqueta y seguimos por la parte sur del cauce hasta llegar al refugio del Pont Romà, ubicado en el núcleo urbano de Pollença.

▲ Camí Vell de Lluc a Pollença

PUNTOS DE INTERÉS

1 Acequia de la Font des Puig Ferrer

La Font des Puig Ferrer es una de las tres fuentes que posee el predio de Son Amer. Su caudal, constante y abundante, favoreció el asentamiento humano en la zona ya en época talayótica y posteriormente la creación del molino de Lluc, situado en el valle de Josafat. Su acequia supera el desnivel formado por la carretera de Lluc mediante un sifón situado cerca de las barreras de entrada a la finca.

▼ *Acequia de la Font des Puig Ferrer*

2 S'Ermita

Su origen se remonta al siglo XVII y estaba dedicada a San Pablo. La habitaron los ermitaños hasta comienzos del siglo XVIII y, posteriormente, constituyó una explotación separada de la finca principal y sirvió para cobijar el ganado. El Consell de Mallorca la restauró, junto con la Font de S'Ermita y la canaleta que conduce el agua hasta el pequeño huerto.

S'Ermita ▶

3 Binifaldó

Documentado ya en el año 1232, Binifaldó fue un predio del monasterio de Lluc hasta que en el año 1897 fue expropiado por el Estado, hecho que provocó una fuerte polémica entre las dos instituciones y dio como resultado la excomunión del ministro de Hacienda. De él destacan sus extensos encinares y la Font des Pedregaret, conocida en otros tiempos por las propiedades diuréticas de sus aguas.

Binifaldó ▼

4 Alzina d'en Pere

Encina centenaria protegida por el *Catálogo de Árboles Singulares de la Comunidad Autónoma de las Islas Baleares*. Mide unos 20 metros de alto, su copa alcanza 19 metros y las rocas integradas en sus raíces constituyen uno de sus rasgos más característicos.

Alzina d'en Pere ▼

5 Muntanya

Es uno de los predios más extensos del término de Escorca. Situado en la vertiente norte del macizo del Puig Tomir, cerca del camino Viejo de Lluc a Pollença, aparece en el *Llibre del Repartiment* con el nombre de "Almorell". Fue tristemente conocido durante el siglo XIX por los repetidos ataques de los bandoleros, con una persona fallecida durante el asalto del año 1861.

Fuente de Muntanya ▶

6 Carretera Vieja de Lluc a Pollença

El proyecto de una carretera estatal entre Lluc y Pollença se remonta a 1885, aunque las obras para construir un camino carretero en el tramo más escarpado no se iniciaron hasta 1914. Los trabajos finalizaron en el año 1916 y acto seguido el Estado se hizo cargo de su trazado y pasó a formar parte de la carretera nacional de tercer orden de Andratx a Alcúdia. Enseguida se consideró inadecuada para el tráfico de la época y durante la década de 1920 empezaron las obras de una nueva variante, que hoy conocemos como las Voltes de Ca l'Herevet, sin embargo sus curvas, de radio muy reducido, dificultaban el paso de los automóviles y obligaron a proyectar la carretera actual de Lluc a Pollença, que entró en servicio en los años cincuenta.

▼ *Binifaldó y Moleta de Binifaldó*

7 Vall d'en Marc

Conocido antiguamente como "Vall de Vàritx", este valle fue un asentamiento de gran importancia durante la época musulmana gracias al aprovechamiento de las aguas de la Font de Vàritx con las que se regaban los numerosos huertos de la zona.

En el siglo XVIII esta denominación fue sustituida por la actual a causa de las numerosas propiedades que la familia March poseía en la zona.

8 Son Marc

La antigua alquería de Binitíger es uno de los predios más conocidos de Pollença, destacando por la arquitectura de sus casas, característica de estas explotaciones, con un patio central en torno al cual se articulan el resto de dependencias. Destacan la almazara, de grandes dimensiones, documentada ya en 1608; el portal, con el umbral de piedra, que da paso a la casa principal, y la capilla, a la cual acudían todos los vecinos para oír misa.

Estas circunstancias, junto con la presencia de una escuela que regentaban las monjas de la Caridad, convirtieron Son Marc en un caserío que congregaba a todos los habitantes del valle.

▼ *Vall d'en Marc*

9 Torrent de la Vall d'en Marc

Conserva, a tramos, un interesante bosque de ribera, en el que dominan los chopos, fresnos y olmos, con un rico sotobosque formado por espinos albares, mirtos y labiérnagos negros.

Torrent de la Vall d'en Marc ▲

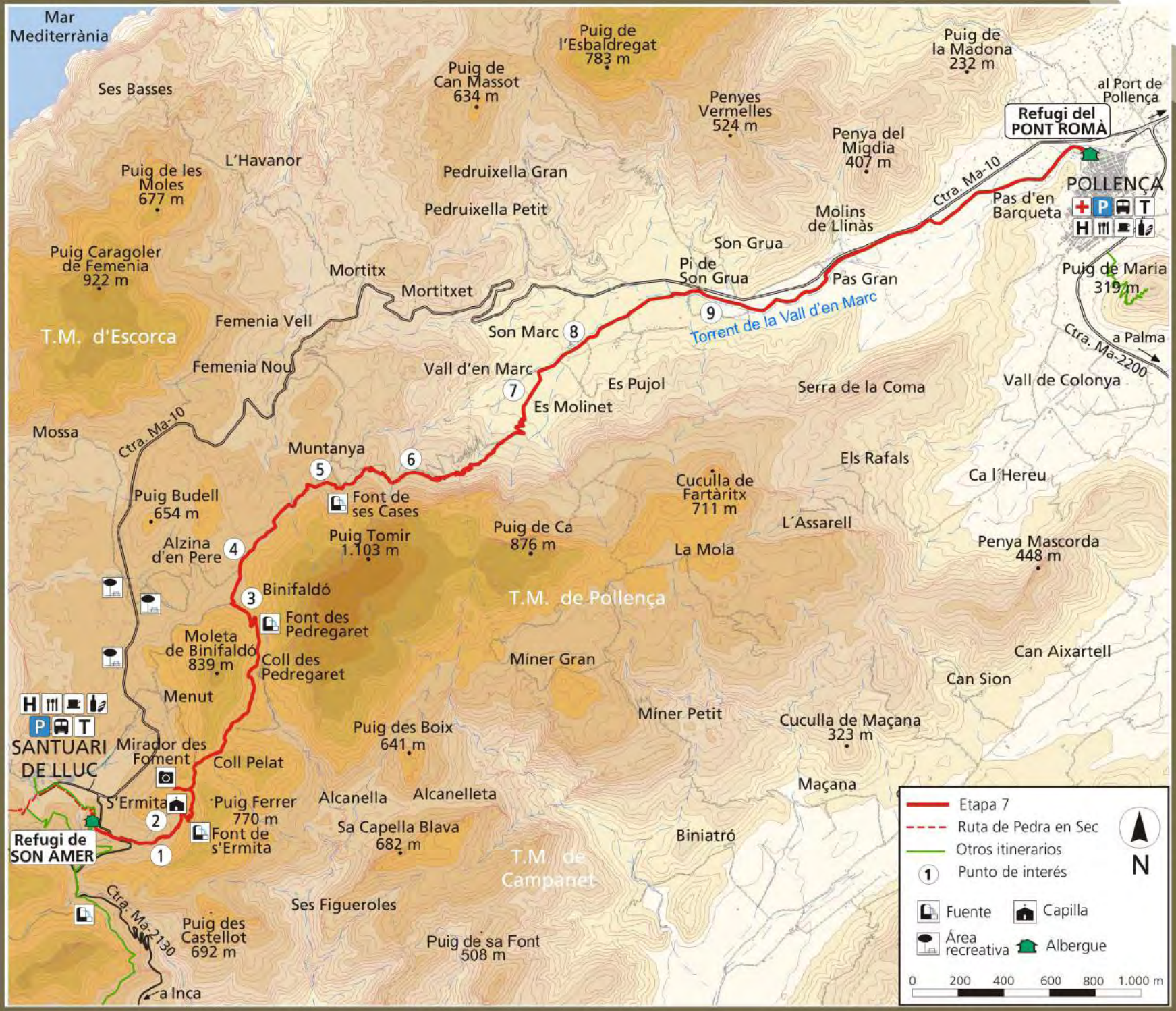
Mar Mediterrània
Ses Basses
Puig de Can Massot 634 m
Puig de l'Esbaldregat 783 m
Puig de la Madona 232 m
Penyes Vermelles 524 m
Penya del Migdia 407 m
al Port de Pollença
Refugi del PONT ROMÀ
POLLENÇA
Ctra. Ma-10
Pas d'en Barqueta
Molins de Llinàs
Son Grua
Pi de Son Grua
Pas Gran
Puig de Maria 319 m
Torrent de la Vall d'en Marc
a Palma
Ctra. Ma-2200
Vall de Colonya
Serra de la Coma
Es Pujol
Es Molinet
Vall d'en Marc
Son Marc
Puig de les Moles 677 m
L'Havanor
Pedruixella Gran
Pedruixella Petit
Puig Caragoler de Femenia 922 m
Mortitx
Mortitxet
Femenia Vell
Femenia Nou
T.M. d'Escorca
Mossa
Ctra. Ma-10
Muntanya
Puig Budell 654 m
Font de ses Cases
Puig Tomir 1.103 m
Puig de Ca 876 m
Cuculla de Fartàritx 711 m
Els Rafals
Ca l'Hereu
L'Assarell
La Mola
Penya Mascorda 448 m
Alzina d'en Pere
Binifaldó
Font des Pedregaret
Moleta de Binifaldó 839 m
Coll des Pedregaret
T.M. de Pollença
Míner Gran
Can Aixartell
Can Sion
Menut
Míner Petit
Cuculla de Maçana 323 m
Puig des Boix 641 m
SANTUARI DE LLUC
Mirador des Foment
Coll Pelat
S'Ermita
Puig Ferrer 770 m
Font de s'Ermita
Alcanella
Alcanelleta
Maçana
Sa Capella Blava 682 m
Biniatró
Refugi de SON AMER
T.M. de Campanet
Ses Figueroles
Ctra. Ma-2130
Puig des Castellot 692 m
Puig de sa Font 508 m
a Inca
Etapa 7
Ruta de Pedra en Sec
Otros itinerarios
Punto de interés
Fuente
Capilla
Área recreativa
Albergue
N
0 200 400 600 800 1.000 m

8 ETAPA
PONT ROMÀ PORT DE POLLENÇA

Por fin el mar. Finalizan en el puerto de Pollença las fatigosas etapas por la Serra de Tramuntana y se abre delante de nosotros una luminosa llanura, a través de la cual alcanzamos la parte oriental de la isla y la bahía del mismo nombre, encuadrada entre la península de Formentor, al norte, y el Cap Pinar al sur.

Llega el descanso, el baño reparador en el mar –si el tiempo acompaña- y una mirada hacia atrás para preservar en la memoria los paisajes y las vivencias de unos días y de un recorrido, el de la Ruta de Pedra en Sec, que seguro que os han sorprendido y os invitan a volver.

Pont Romà

ETAPA 8

PONT ROMÀ - PORT DE POLLENÇA

MIDE

- refugio del Pont Romà (50 m)
- Port de Pollença (1 m)



	1 h 25 min		1
	2 m		1
	54 m		1
	6.739 m		2
	travesía		

DESCRIPCIÓN DEL ITINERARIO

Serra de la Punta ▲

Desde el refugio del Pont Romà comenzamos a caminar en dirección sureste y en la primera esquina, giramos a la derecha por el Carrer de l'Horta, hacia el centro de Pollença.

Enseguida, a la vista de la antigua cruz de Llavor, tomamos por la izquierda la calle del Pont Romà, que nos lleva en poco tiempo al viaducto que le da nombre y por el que superamos el Torrent de Sant Jordi, normalmente seco, pero que en épocas de lluvia puede acumular un gran caudal.

Rebasado el puente continuamos por el Camí de Ternelles y, tras un zigzag, por el Camí de Can Joanot, al final del cual encontraremos a un lado las ruinas de la fábrica de alfombras de Can Morató —que funcionó entre los años 1922 y 1960, y la carretera del Port, a la cual nos incorporamos con un giro a la izquierda.

Dejamos a un lado el basamento y el tambor de la Cruz de na Cantona y nos situamos en la rotonda de Can Berenguer, que marca la intersección entre la carretera de Andratx a Pollença (Ma-10) y la de Palma al Port de Pollença (Ma-2200), que cruzamos para transitar por el margen derecho, donde se encuentra un carril habilitado para peatones, obviando después cada uno de los viales que aparecen a nuestra derecha.

El itinerario avanza por un trazado llano hasta que, al cabo de un rato, desaparece nuestro carril momentáneamente y transitamos por una acera. Una vez recuperado el carril, caminamos bordeando campos de cereales, almendros y algarrobos, y a la derecha aparece el Putxet de Can Pont, una suave elevación con una densa vegetación.

A continuación, pasamos junto a dos árboles de copas majestuosas, y dejamos al otro lado de la carretera, el vial que conduce a la Cala Sant Vicenç, en el punto de inicio de la Serra de la Punta, que cierra el valle por el lado de Tramontana y cuyo punto culminante es el Puig del Vilar, de 313 metros.

Dejamos a la derecha el Camí de Can Seguinot y tras un largo trecho pasamos por la rotonda de acceso a la urbanización Gotmar, situada en la falda del Turó de Llenaire. No lejos de ahí encontramos otra rotonda, con la escultura metálica de un hidroavión, en homenaje al aeródromo militar del Port de Pollença, que desde hace años alberga las aeronaves que luchan contra los incendios.

A partir de aquí hemos de seguir recto por la calle Joan XXIII, que nos dirige al punto final de nuestro itinerario, el paseo Anglada Camarasa, delante del cual se abre la bahía de Pollença.

▼ *Port de Pollença*

PUNTOS DE INTERÉS

1 Creu de Llavor

Se trata de una de las llamadas cruces de término, que se emplazaban en los caminos saludando a los viajeros, a menudo en la entrada de las poblaciones, como hito y con una función religiosa. Además de la cruz, solían llevar el tambor decorado con escudos heráldicos o imágenes de pasajes bíblicos. La que nos ocupa es de estilo neogótico, data del siglo XIX, y marca el inicio del Camí del Calvari.

◀ *Creu de Llavor*

2 Pont Romà

Pont Romà ▲

Viaducto que permite franquear el torrente de Sant Jordi, hasta el siglo XIX único acceso desde la villa de Pollença a la Horta de Cubelles y Ternelles, y que también era conocido con el nombre de «Pont de l'Horta» o «de Cubelles».

A pesar del nombre, la primera noticia sobre su existencia data de 1402 y lo más probable es que se construyera en época medieval. Consta de dos arcos desiguales que descansan sobre una columna central, que está protegida por dos espolones de planta triangular a cada extremo.

3 Creu de na Cantona

Se conoce también con el nombre de "Creu de Sant Jordi" y ha desaparecido la parte superior, del siglo XIX, de manera que tan solo podemos admirar los tres escalones de la base, el fuste y el tambor, bellamente decorado y que data del siglo XVI.

Creu de na Cantona ▶

4 Port de Pollença

Este núcleo de población se fundó a raíz de la construcción de un muelle de pescadores entre 1826 y 1829, desde el cual comenzaron a exportarse los productos de la comarca. Hoy es un importante núcleo turístico, actividad iniciada a comienzos de siglo XX y que en 1930 contaba ya con siete establecimientos hoteleros.

A caballo entre el siglo XIX y el XX, "eu Moll", como llaman los habitantes de Pollença a su puerto, fue la base de muchos artistas que se inspiraron con la luz y los paisajes de la Serra de Tramuntana, especialmente de los pintores de la escuela pollencina, reunidos entorno al maestrazgo de Anglada Camarasa, entre los cuales había numerosos sudamericanos como Atilio Boveri, Tito Cittadini o Mariano Montesinos.

La bahía de Pollença ofrece una larga franja de playas y paseos de gran belleza que comienzan en la playa de Albercutx y llegan hasta las dunas de la Reserva Natural de S'Albufereta.

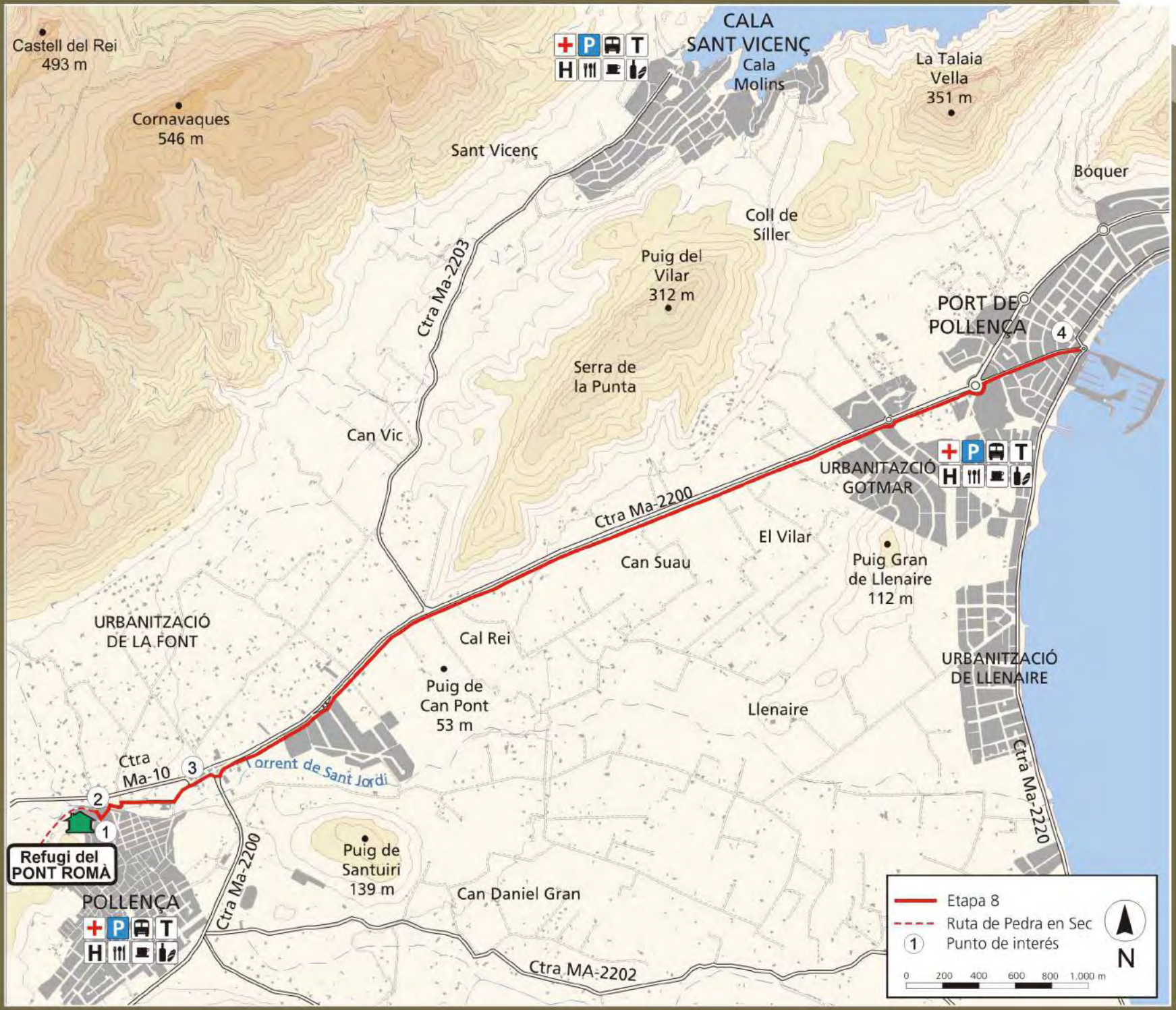
Castell del Rei
493 m
Cornavaques
546 m
CALA
SANT VICENÇ
Cala
Molins
La Talaia
Vella
351 m
Sant Vicenç
Bóquer
Coll de
Síller
Puig del
Vilar
312 m
Ctra Ma-2203
PORT DE
POLLENÇA
4
Serra de
la Punta
Can Vic
URBANITAZCIÓ
GOTMAR
Ctra Ma-2200
El Vilar
Can Suau
Puig Gran
de Llenaire
112 m
URBANITZACIÓ
DE LA FONT
Cal Rei
URBANITZACIÓ
DE LLENAIRE
Puig de
Can Pont
53 m
Llenaire
Ctra
Ma-10
3
Torrent de Sant Jordi
2
1
Refugi del
PONT ROMÀ
Ctra Ma-2200
Puig de
Santuiri
139 m
Can Daniel Gran
POLLENÇA
Ctra Ma-2220
Ctra MA-2202
Etapa 8
Ruta de Pedra en Sec
Punto de interés
N
0 200 400 600 800 1.000 m

Los estribos meridionales de la Serra de Tramuntana, entre el pueblo de S'Arracó y el Coll de sa Gramola, secos y pedregosos, permiten vislumbrar laderas surcadas con muros de tosca factura, restos de una agricultura de subsistencia y de una estructura social que abocó a muchos de sus habitantes a emigrar. Los frecuentes incendios han configurado sobre este territorio un paisaje singular, con el litoral al fondo y una vegetación que rebrota con fuerza después del fuego, en la que el palmito, la palmera enana del Mediterráneo, es el elemento diferenciador.

Montañas de Andratx

VARIANTE A

S'ARRACÓ

MIDE

- S'Arracó (73 m)
- Coll de sa Gramola (359 m)

	2 h 45 min		1
	512 m		1
	153 m		1
	9.355 m		2
	travesía		

DESCRIPCIÓN DEL ITINERARIO

Salimos del núcleo urbano de S'Arracó en dirección norte por la calle del Porvenir, para enlazar después, por la derecha, con el vial del Barri de sa Massana. A continuación, llegados a una bifurcación, tomaremos el camino de la izquierda que aparece con el cartel de "Barri de sa Clota". Por esta vía asfaltada nos dirigimos al Puig d'en Corso, obviando todos los caminos de acceso a las pequeñas propiedades. Una vez superado un pozo con su pila, comienza la subida, ya con el firme de tierra, hasta el Pas d'en Guida, entre las elevaciones del Puig d'en Corso y el Puig d'en Guida.

Continuamos en sentido ascendente hasta que, después de una curva, nos adentramos en la zona de las Rotes de s'Hereu. Avanzamos a continuación pasando delante de unas casetas de labriego de piedra seca, rodeadas de bancales de almendros y de algún algarrobo e higuera. Después de una pared, el camino se vuelve más angosto y poco después empieza la ascensión al Coll des Cucons, cerca del cual se observan los vestigios de la caseta de l'Amo en Pep. Descendemos ahora por el Camí de las Rotes de s'Hereu, que describe algunas curvas en un paraje desolado dominado por el matorral y la piedra caliza.

Tras un largo trecho, aparece una pequeña presa en el Torrent de sa Coma de sa Font, seguido del Pla del Rotlo d'en Boira, una explanada en la confluencia entre dicho torrente y el que drena la vertiente meridional del Puig de ses Basses.

▼ *Mola de s'Esclop*

Unos metros más adelante, cerca de una gran calera, el camino se divide en dos y escogemos el de la derecha, una empinada pista forestal que nos conduce al Camí de Ses Basses.

Llegados al cruce con este camino, continuamos hacia levante —hacia poniente se dirige a la Trapa— en dirección al Coll de ses Pedrisses, desde donde disfrutaremos de excelentes vistas sobre el valle de Es Rajolí y su costa, así como de la Mola de s'Esclop. A partir de aquí, sin grandes desniveles, avanzamos hasta alcanzar el Coll de sa Gramola, punto final de nuestro itinerario.

▲ *Cabra cimarrona*

Palmito ▼

PUNTOS DE INTERÉS

1 S'Arracó

Situado en el fondo de un valle, a medio camino entre Andratx y Sant Elm, este pueblo cuenta con edificios de estilo neoclásico y modernista, construidos a principios del siglo XX por emigrantes retornados de Francia y de los territorios españoles de ultramar.

Destaca también la iglesia, dedicada al Sant Crist de s'Arracó, que presenta un bello campanario con ventanales ojivales y una rectoría. Se trata de un templo sencillo construido en el año 1742, con cuatro arcos y tres capillas laterales en ambos lados, en el que se conserva la imagen de la Mare de Déu de la Trapa, procedente del antiguo monasterio homónimo.

◀ *S'Arracó*

2 Camí de ses Rotes de s'Hereu

Este camino carretero serpentea por las Rotes de s'Hereu y por la ladera de las Planes de s'Hereu, en dirección a Ses Basses, y ofrece bellas panorámicas de las elevaciones del Puig de ses Fel·les (417 m) y de la Paret des Moro (491 m), con el mar Mediterráneo al fondo.

Camí de ses Rotes de s'Hereu ▼

3 Rotes de s'Hereu

El itinerario atraviesa esta zona de rozas, antiguamente plantadas de almendros e higueras gracias a la presencia de numerosos bancales, y hoy degradadas a causa de los incendios forestales. Desde el camino se pueden ver diversas casetas de piedra, con cubierta de tejas, que suelen disponer de cisterna o de pozo.

▼ *Rotes de s'Hereu*

4 Rotlo d'en Boira

Justo antes de llegar a la confluencia de los torrentes de Sa Font y de la Coma de sa Font encontramos una presa para regular las eventuales avenidas de agua. A partir de aquí, el camino discurre por una explanada hasta llegar a una gran calera, testimonio mudo del proceso preindustrial de producción de cal que persistió hasta mediados del siglo pasado.

▼ *Calera*

5 La garriga

La zona se recupera de los grandes incendios forestales que han acabado con la mayoría de especies arbóreas. Hoy, el romeral de albaida mallorquín forma una extensa cubierta que ocupa las zonas más cálidas. Por encima, encontramos diversos estadios de acebuchal con olivilla de carcera y de palmito, una pequeña palmera resistente al fuego cuya hoja, la palma, servía para confeccionar diversos utensilios domésticos. En los bancales de Es Campàs abunda la aulaga de tres puntas (*Genista tricuspidata*), un arbusto espinoso de flores amarillas que florece a principios de año.

6 Coll de sa Gramola

Situado a 5 kilómetros de Andratx y a 356 metros de altitud, este collado facilita el acceso por carretera a los pueblos de Estellencs y de Banyalbufar. Conserva el nombre del antiguo linaje Gramola, establecido en Andratx a partir del siglo XIII.

Camí de ses Basses ▼

a Estellencs
Putxet des Guixers 347 m
Rotlo d'en Boira
Ses Pedrisses
Coll de sa Gramola
Es Campàs
Paret des Moro 482 m
Puig de Campàs 484 m
Ctra Ma-10
Planes de s´Hereu
Coll des Cocons
Puig Assegut 412 m
Puig de So na Vidala 364 m
Puig d´en Guida 337 m
Son Benet
Collet de sa Barrera
Son Joan
Pas d´en Guida
Puig de Son Benet 231 m
Puig d´en Corso 171 m
Es Collet
Son Castell
Puig de sa Fura 171 m
a Sant Elm
Cementiri de s´Arracó
Puig d´en Vic 202 m
Coll de sa Palomera
Puig d'en Tonet 257 m
S'ARRACÓ
Variante A
Ruta de Pedra en Sec
Otros itinerarios
Punto de interés
N
0 200 400 600 800 1.000 m

Al abrigo del Puig de Galatzó, imponente con su silueta cónica erigida sobre la llanura, y de la Mola de s'Esclop, última gran montaña del poniente isleño, se dispone un extenso espacio público formado por los antiguos predios de Son Fortuny, Galatzó y la Coma d'en Vidal.

Sobre este territorio, entre cimas escarpadas y densos carcerales, descubrimos el testimonio de un pasado en el que se aprovechaba cada rincón. Molinos encaramados en las laderas, bancales que retienen la tierra, paredes que cercan sementeras y propiedades, y barracas que en otro tiempo cobijaron a los carboneros y a sus familias, se situan a lo largo del itinerario como si de un material didáctico se tratara.

Puig de Galatzó

VARIANTE B

GALATZÓ

MIDE

Es Capdellà (128 m)

Estellencs (155 m)



	5 h 10 min		1
	512 m		1
	453 m		2
	15.959 m		3
	travesía		

DESCRIPCIÓN DEL ITINERARIO

Situamos el punto de partida en la plaza de Bernat Calvet, en el centro de Es Capdellà, desde donde salimos en dirección norte por la calle de Galatzó, vial que transcurre sin grandes desniveles, rodeado por cultivos de frutales de secano, con la inconfundible silueta del Puig de Galatzó como referencia.

Una vez superado el Coll Gomà, accedemos a la finca pública de Galatzó, donde además de las señales del GR encontraremos indicaciones de diferentes itinerarios didácticos. Al rebasar el Torrent d'Almangra por un vado empedrado de grandes dimensiones, vemos a la izquierda la caseta conocida con el nombre de "Graner des Delme".

Continuamos hasta encontrar las casas del predio, con una fachada principal que cautivará nuestra atención. Está decorada con guijarros incrustados, y desde el camino observamos el portal foráneo por el que se accede al patio interior, un reloj de sol con la fecha 1880 y el portal con dintel que da entrada a la antigua capilla, coronado con el escudo del que fuera conocido como "Comte Mal", con fecha de 1688. El patio interior, la almazara o el jardín romántico también merecen una visita.

◀ *Molinos de agua*

Reanudamos la marcha por el camino que pasa bajo el porche de la fachada este, y continuamos a través del almendral hasta llegar a la encrucijada de Sa Cometa, donde dejamos a un lado el ramal izquierdo, descendemos unos metros y enfilamos el Comellar de ses Sínies por un camino que va ganando altura, siguiendo el lecho sinuoso y encajado del Torrent de Galatzó.

A lo largo de este tramo descubriremos diversas estructuras ligadas a la explotación del bosque, entre ellas los restos de dos caleras, y más adelante, otra con una barraca rectangular adosada.

Más tarde es el turno del Ranxo de Ses Sitges, conjunto de carboneras y barracas situado en una explanada. Aquí torrente y camino se separan y poco después llegamos a una bifurcación donde se halla el Pou de ses Sínies. Nosotros continuamos en dirección norte, transitando cerca de los restos del naviforme de Ses Sínies, pasado el cual el itinerario se endurece. Remontamos serpenteando una vaguada dominada por la carcera y el palmito, con algún pino de grandes dimensiones, por un camino que pasará por dos carboneras antes de dividirse en dos, punto desde el que proseguiremos en dirección oeste (hacia el este iríamos hacia el Puig de Galatzó).

Al llegar al Coll des Pinotells, encontraremos a poniente el camino que conduce a la Mola de s'Esclop. Nosotros optamos por superar la pared medianera con Estellencs, acceder a la Coma d'en Vidal y continuar en sentido descendente.

Una vez situados en el refugio, seguimos en la misma dirección y traspasamos el portillo lindante con la finca de Son Fortuny. Superamos un depósito de agua contra incendios, obviamos el camino que se dirige hacia la derecha, al área recreativa de la Boal de ses Serveres, y finalmente conectamos con la carretera Ma-10, punto a partir del cual abandonaremos el espacio público. Bordeamos con precaución esta vía en dirección a Andratx hasta conectar, por un sendero que surge a nuestra derecha, con la carretera vieja de Andratx a Estellencs. Esta calzada se dirige, entre pinos y encinas, hacia el Coll des Pi, desde el cual divisaremos el pueblo de Estellencs. En seguida tendremos que desviarnos por un vial asfaltado que nos llevará hasta el centro del pueblo, donde finalizamos la excursión, una vez superado el cruce con el camino que conduce a la Cala de Estellencs.

▲ *Jilguero*

▼ *Orquídea abejera*

PUNTOS DE INTERÉS

1 Es Capdellà

Su origen se remonta al siglo XVII y está ligado a la construcción de casetas por parte de los jornaleros de las grandes fincas del término. Alejado de la red viaria principal, tiene poco más de mil habitantes y está formado por un pequeño núcleo urbano, casas diseminadas y una iglesia del siglo XVIII.

2 Graner des Delme

Habitáculo rectangular cubierto con una bóveda de cañón, donde se almacenaba el grano del diezmo, tributo de origen medieval que pagaban los propietarios a la Iglesia y a los señores feudales, y que inicialmente suponía la décima parte de la producción agraria.

▲ *Graner des Delme*

3 Possessió de Galatzó

La finca de Galatzó fue adquirida por el consistorio de Calvià en el año 2006. Con 1401 hectáreas, es una de las propiedades más extensas de la isla y representa un 10% de la superficie del municipio. Está documentada desde el año 1283, fecha en que una antigua alquería de origen musulmán ocupaba este valle. Aquí se sitúa la leyenda del Comte Mal, encarnado por Ramon Burgues-Zaforteza Pacs-Fuster de Villalonga y Nét (1627-1694), segundo Conde de Santa María de Formiguera y señor de la Alqueria de Galatzó, quien adquirió dicho sobrenombre a causa de los abusos cometidos contra la población de sus dominios, y que la literatura se encargó de idealizar y magnificar.

Puig de Galatzó ▶

4 Casas de Galatzó

Cuentan, entre otros elementos, con una almazara accionada con el agua de la Font de Sa Cometa, bodega, capilla, un jardín de estilo romántico, y diversas dependencias auxiliares, como sesteaderos, pocilgas y vaquería. Desde el itinerario, son visibles dos molinos hidráulicos para moler la harina, que ya existían en el año 1501. Estos eran accionados por el agua de la Font des Ratxo, situada a 1,5 km en el término de Puigpunyent, y que también riega el huerto de Es Molins, configurado por muros rectilíneos de esmerada construcción.

◀ *Casas de Galatzó*

▼

5 Ranxo de Ses Sitges

Conjunto ligado a la producción de carbón vegetal, con tres barracas de carbonero, características por su planta circular, y dos carboneras.

▲ *Barraca de carbonero y carbonera*

6 Yacimiento arqueológico de ses Sínies

A unos metros del Camí de Ses Sínies, encontramos los restos de un gran naviforme, una estructura que servía de vivienda para los pobladores de la Edad de Bronce (1700-900 a.C.) y cuyos paramentos sirvieron para levantar una barraca de *roter* (pegujalero). Formaba parte del poblado de Ses Sínies, del que aún queda parte del muro que lo delimitaba.

7 Carbonera

Durante la ascensión a la Serra des Pinotells, se pueden ver junto al camino los empedrados de dos carboneras, sin los habituales restos que genera la cocción de la pila, por lo que puede suponerse que nunca se pusieron en funcionamiento.

Carbonera ▶

8 Coma d'en Vidal

Finca de 5,5 hectáreas, adquirida por la administración pública en 2002. Actualmente está gestionada por el Consell de Mallorca, que lleva a cabo labores de recuperación del entorno después del gran incendio que afectó la zona en el año 2013.

Casas de la Coma d'en Vidal

9 Son Fortuny

Con 683 hectáreas, era la propiedad más extensa del municipio de Estellencs. Desde 1981 pertenecen al Consell de Mallorca 283 hectáreas de encinar y monte bajo, que albergan las cumbres del Puig de Galatzó y de la Moleta Rasa.

Es Morralàs

10 Carretera vieja de Andratx a Estellencs

El proyecto de creación de una carretera estatal de Andratx a Estellencs data de 1885, cuando el camino existente era entonces un arduo sendero que dificultaba la comunicación entre ambos pueblos. El nuevo camino carretero fue inaugurado en 1913, dos años después de iniciarse las obras, y quedó obsoleto en los años 50 al ser substituido por una nueva carretera.

11 Estellencs

Se halla en el litoral sudoeste de la Serra de Tramuntana, en una zona abrupta de gran tradición vitivinícola. Calles estrechas y empedradas y casas rústicas configuran el pequeño núcleo urbano habitado por cerca de 370 personas.

Iglesia de Estellencs

Coll des Pi
ESTELLENCS
Mirador des Grau
Ctra Ma-10
Boal de ses Serveres
T.M d'Estellencs
Refugi COMA D'EN VIDAL
Serra des Pinotells 729 m
Moleta Rasa 688 m
Coll des Carniceret
a Andratx
Puig de Galatzó 1.027 m
Font des Pi
Moleta de s´Esclop 926 m
Ses Sínies
Es Moletó 866 m
Moleta de Galatzó 509 m
Es Ratxo
Es Castellet 472 m
Puig Batiat 641 m
Galatzó
T.M de Calviá
Sa Panada 422 m
S'Alqueria
Puig Matós 232 m
Rafal Blanc
Puig de sa Grua 483 m
Son Claret
Son Martí
Ctra Ma-1032
ES CAPDELLÀ
Variante B
Ruta de Pedra en Sec
Otros itinerarios
Punto de interés
N
0 200 400 600 800 1.000 m

Desde el pueblo de Calvià, lejos de las urbanizaciones costeras que le han dado renombre, caminamos entre las cuestas del Puig Gros de Mofarès y del Puig de Son Font, cubiertas por frondosos pinares y olivares invadidos por la vegetación, para entrar en tierras de Puigpunyent.

Bajo la mirada del Puig de na Bauçana y con el caserío de Galilea y el Puig de Galatzó al fondo, nos adentramos por tierras de *roters*, que bajo unas condiciones hoy impensables retiraron piedras y vegetación para poner en cultivo tierras marginales, de escaso rendimiento y por eso hoy abandonadas.

Finalmente, y a través de los atajos del camino real, nos situamos en el pueblo de Puigpunyent, rodeado por vastas montañas y densos encinares, al fondo de un valle surcado por Sa Riera, el gran torrente mallorquín.

Puig de Galatzó

VARIANTE C

CALVIÀ

MIDE

Calvià (128 m)
Puigpunyent (214 m)

2 h 45 min		1	
297 m		1	
211 m		2	
9.166 m		2	
travesía			

DESCRIPCIÓN DEL ITINERARIO

Iniciamos el paseo en Calvià, en la calle Jaume III en dirección norte, continuamos por la calle de Son Mir y enlazamos después con el camino asfaltado del Comellar de Son Mir. Seguidamente, nos desviamos por el camino con el firme de tierra que surge a nuestra izquierda y que poco después se acerca a las casas de Cas Caderner. Desde aquí, el sendero asciende, con una pendiente acusada, por una vaguada umbría, entre el Puig Gros de Mofarès y el de Sa Font, bordeando carboneras y un pequeño aljibe, hasta que enlaza con la parcelación de Son Font.

Transitamos ahora por las calles asfaltadas hasta que, finalizada la urbanización, franqueamos una barrera a partir de la cual empieza el camino de carro. Recorremos el área de cultivo de Ses Llegítimes y llegamos después a una pared seca que señala el límite entre los términos de Puigpunyent y Calvià y que da paso a Son Cortei y a la Rota de Baix, rodeados de pinos y jaras, con la Moleta de s'Aigo a nuestra derecha.

El camino, con el firme de tierra, discurre a partir de aquí entre olivares abandonados cubiertos de pinos de pequeño porte, con bellas panorámicas de la costa de Calvià y de la aldea de Galilea, resguardada de los vientos de tramontana por el imponente Galatzó. El sendero supera la vaguada del Comellar des Cocó de sa Quintana, con un trazado llano y sostenido por un gran muro; después describe una curva pronunciada en el Comellar de ses Covotes, antiguamente sembrado de trigo, y a continuación pasa por Sa Planeta.

A lo lejos y medio ocultas por la vegetación que rodea el camino, vislumbramos las casas de Son Cortei. Las dejamos a nuestra izquierda para acercarnos al pie del Puig de na Bauçana por una pista forestal que, entre pinos, encinas y madroños, nos conduce a la carretera de Puigpunyent a Es Capdellà, en el Coll des Molí de Vent, donde ya no existe la construcción que le dio nombre, que fue derruida con la creación del nuevo camino vecinal a comienzo del siglo XX.

Desde aquí seguimos un breve tramo por el vial asfaltado, en dirección a levante, hasta que encontramos el antiguo camino de herradura por donde atajamos dos veces la carretera, para continuar después por ésta durante un largo trecho hasta llegar junto a la iglesia de Puigpunyent y el Torrent de Sa Riera.

▲ *Iglesia de Galilea*

◀ *Galilea y Puig de Galatzó*

PUNTOS DE INTERÉS

1 Calvià

Núcleo principal del municipio hasta la llegada del turismo de masas y la creación de las nuevas urbanizaciones de la costa. Hasta entonces la agricultura de secano, la ganadería y la explotación forestal eran sus principales motores económicos.

Entre sus construcciones destacan S'Aljub, un gran depósito público de agua de planta rectangular, datado el 1616; y el templo parroquial del siglo XIX, con planta basilical y de estilo historicista, que tiene como elementos singulares los retablos de estilo barroco (siglo XVII) de las capillas de la Virgen María del Rosario y de San Sebastián.

Calvià ▼



2 Rota de Baix

Los *roters* —pegujaleros—, a través de un contrato con los propietarios, arrancaban el monte bajo y retiraban las piedras a cambio de poder cultivar un trozo de tierra —la *rota*— durante un periodo a veces muy largo. A menudo podían quedarse con la leña extraída pero tenían que dejar los acebuches y encargarse de la conservación de algunos elementos como las bardas.

3 Son Cortei

Predio que formaba parte una alquería árabe, dicha "Albussan" en el siglo XV, y que debe su nombre actual al linaje de la familia que fue su propietaria entre la primera mitad del siglo XVI y comienzos del XX.

Sus casas se avienen con la estructura tradicional de estos centros de las explotaciones, con capilla, almazara y un portal foráneo de medio punto que da acceso a un pequeño patio —*clastra*— en torno al cual se disponen los diversos edificios.

Históricamente se documentan extensos olivares y un número considerable de algarrobos que compartían espacio con los cereales y una importante explotación forestal y ganadera, con cerdos y ovejas.

Mola de s'Esclop ▶

4 Galilea

Aldea de unos 300 habitantes situada de manera escalonada entre los 300 y los 400 metros de altura. Es el resultado del establecimiento de la Mola de Son Cortei, iniciado en las postrimerías del siglo XVI y en el cual se asentaron los labradores que trabajaban en los latifundios de la zona.

Galilea ▶

5 Puig de na Bauçana

Montaña de tan sólo 616 metros pero que, por su aislamiento y su forma redondeada, constituye un hito reconocible desde muchos lugares de la isla.

A principios del siglo XX, el propietario de Son Cortei, Gabriel Alzamora, presidente del Fomento de Turismo y alcalde de Palma, hizo construir en su cumbre un mirador desde el que se dominan la costa de Calvià y parte de las montañas de la Serra de Tramuntana.

◀ *Puig de na Bauçana*

6 Sa Riera

Torrente con un interesante y bien conservado bosque de ribera, con plátanos de sombra, fresnos, olmos, chopos negros y robles.

Nace en la posesión de Son Fortesa y desemboca en la bahía de Palma. Ha sido causante de numerosas inundaciones catastróficas y, en especial, de la provocada por la tormenta de 1403, conocida como el "Diluvio", que destruyó 1.500 casas y causó la muerte de 5.000 personas.

◀ *Torrent de sa Riera*

7 Puigpunyent

Pueblo por el que discurre el Torrent de Sa Riera y que se halla rodeado de montañas cuyas cimas culminan en el Puig de Galatzó (1.027 m), Es Puntals de Planícia (898 m) y Sa Fita del Ram (833 m). Está formado por dos barrios tradicionales, el de Son Bru, más antiguo, y el de la Vila, más moderno y creado alrededor de la iglesia.

La agricultura, la ganadería y la explotación forestal fueron sus principales motores económicos hasta mediados del siglo XX. En él destaca la Iglesia de la Asunción de la Virgen María, un edificio de los siglos XVII-XIX que conserva una imagen gótica del siglo XIV, la Virgen María de los Navegantes, procedente de la Catedral, y el retablo manierista de la Virgen María de Loreto de 1597.

Puigpunyent ▼

a Esporles
Ctra. Ma-1101
Son Nét
PUIGPUNYENT
Urbanització de
Son Nét
T.M. de Puigpunyent
Puig des Reures
327 m
GALILEA
Conques
S´Esperó
Coll des Molí
de Vent
Puig de
na Bauçana
614 m
Son Cortei
Es Burotell
583 m
Sa Planeta
Comellar de
ses Covotes
Comellar des Cocó
de na Quintana
Ctra. Ma-1032
Moleta
de Son Martí
367 m
Rota de Baix
Puig des Pins
447 m
Alt de Son Sastre
453 m
Ses Llegítimes
T.M. de Calvià
Son Sastre
Son Font
Puig Gros de Mofarès
338 m
Puig de Benàtiga
373 m
Puig de Son Font
355 m
Cas Caderner
Es Castellet
226 m
Comellar de
Son Mir
Mofarès
CALVIÀ
Variante C
Ruta de Pedra en Sec
Otros itinerarios
Punto de interés
N
0 200 400 600 800 1.000 m

D VARIANTE CASTELL D'ALARÓ

El Puig d'Alaró y su castillo, otrora inexpugnable, y mirador excepcional sobre la Serra de Tramuntana y el Pla de Mallorca, son los hitos omnipresentes que nos acompañan a lo largo de toda la variante. Sus vertientes y las de su montaña gemela, el Puig de S'Alcadena, culminadas por frondosos encinares, son paisajes fuertemente antropizados, con bancales, paredes y caminos concebidos y financiados por los grandes propietarios que tenían en el aceite su oro particular.

De vez en cuando, y como testimonio de esta gloria pasada, distinguimos entre los olivares las amplias casas de las *possessions*, con almazaras, lagares y establos pero también estancias para los señores, desde las cuales ejercían un dominio casi feudal.

Camí des Castell d'Alaró y Es Verger

VARIANTE D

CASTELL D'ALARÓ

MIDE

- refugio de Tossals Verds (525 m)
- Orient (460 m)

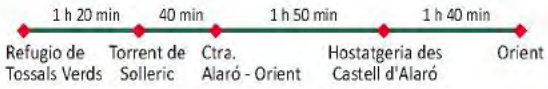

5 h 30 min		1	
735 m		1	
795 m		2	
17.935 m		4	
travesía			

DESCRIPCIÓN DEL ITINERARIO

Desde el refugio de Tossals Verds iniciamos el recorrido por el camino apto para coches que le da acceso. Nos desviamos enseguida por un sendero que surge a nuestra izquierda y que cruza por dos veces el camino principal, al que vuelve a unirse antes de llegar al Torrent d'Almadrà. Un pequeño puente y un portillo dan entrada a las tierras de Solleric donde iniciamos el ascenso entre olivares hasta dar con el cruce con un camino carretero. Dejamos de lado la opción que se dirige hacia la derecha, hacia la Casa Nova, y continuamos por la izquierda unos cuantos metros hasta que reaparece el camino de herradura que nos llevará hasta un collado, después de atravesar una vez más el camino carretero. Seguiremos a continuación hasta llegar junto a las casas de Solleric, que rodearemos por el oeste, obviando los dos caminos que surgen a la derecha.

▲ *Puig d'Alaró*

Después de una barrera y una pequeña curva, el camino, ahora de tierra, se decanta hacia el sur por la ladera del Puig de s'Alcadena, bordeando el Torrent de Solleric. Dejamos a la izquierda el desvío que lleva a las casas de Sa Font Figuera y continuamos por el camino ancho, enmarcado entre los bancales de cultivo y una pequeña pared. Al otro lado quedan el Puig d'Alaró, y más abajo, las casas de S'Olivaret.

Sin más problemas, llegamos a un vado sobre el Torrent de Solleric con las características piedras dispuestas para superar el curso de agua, después de las cuales el camino se suaviza hasta encontrar una encrucijada, donde continuamos recto por el vial asfaltado, sin hacer caso de los que aparecen a nuestra izquierda.

Situados en la carretera de Alaró a Orient, la cruzamos con cuidado y avanzamos por el lado opuesto en dirección a Alaró, obviando el ramal asfaltado que aparece a la izquierda. Poco después, encontramos el Camí del Castell d'Alaró, que seguimos hasta llegar a otro cruce. El vial de la izquierda conduce a Alaró, pero nosotros escogemos el de la derecha pasando por las inmediaciones de las casas de Son Creus y de Son Penyaflor hasta que, junto a una gran roca, localizamos el camino de herradura por el que continuamos. Poco después encontramos otro atajo, y a continuación, otra vez el camino carretero. Ya a la vista de las casas del predio de Es Verger, surge a la derecha el camino de herradura que nos conducirá hasta el Castell d'Alaró y la hospedería.

El sendero discurre ahora junto a la pared que separa el encinar de los olivares, y después de algunas curvas, llegamos a una intersección. La senda de la izquierda pasa por la zona de Es Pouet y permite ir a Orient o retornar a las casas de Es Verger y a Alaró.

Seguimos el ramal situado a nuestra derecha, en dirección al Castell d'Alaró que observamos en la cima de la montaña. Superado el portal de la primera muralla, ascendemos hasta alcanzar la torre conocida como Es Costipador, que da entrada a la parte alta de la fortaleza donde observamos los vestigios de un aljibe y de otros muros y torres.

Tras pasar junto a un mirador sobre el valle de Solleric, S'Alcadena y las cumbres más altas de la Serra de Tramuntana, llegamos a la capilla y a la hospedería, una atalaya privilegiada sobre el Pla de Mallorca.

Para finalizar la variante, tenemos que retornar por el mismo camino hasta la encrucijada antes indicada, donde nos desviamos a la derecha, hasta que, situados en la explanada de Es Pouet, dejamos de lado el camino carretero que lleva hasta Alaró por las casas de Es Verger. Iniciamos el descenso hacia Orient por un sendero que encontramos a la derecha y que nos situará en la carretera de Alaró a Orient. Por el margen izquierdo de esta vía, transitaremos con precaución, en dirección oeste, hasta finalizar en la aldea de Orient.

Valle de Orient ▲

Vista desde el Puig d'Alaró ▼

PUNTOS DE INTERÉS

1 Camí d'Almallutx a Alaró

Este camino enlaza la zona del Raiguer con el valle de Almallutx, antiguamente muy poblado y donde, además de cultivarse el trigo que se molía en los numerosos molinos de agua de la zona, estivaban los rebaños en un sistema de trashumancia que estuvo vigente hasta principios del siglo XX. Quedan vestigios del camino de herradura original, especialmente en la finca de Tossals Verds, mientras que en la vertiente de Solleric un tramo fue reconvertido durante el siglo XVIII en camino carretero con un empedrado de gran calidad. En el año 2010 fue restaurado por el Departament de Medi Ambient del Consell de Mallorca.

◀ *Camí d'Almallutx a Alaró*

2 Solleric

Esta extensa *possessió* de Alaró, llamada "Xular" por los musulmanes, fue asignada a Pere Centelles en el reparto que realizó el rey Jaume I entre los magnates que habían participado en la conquista de Mallorca. La arquitectura de los edificios, que cuentan con una elaborada fachada y están estructurados en torno al patio o clastra, nos habla de su pasado señorial.

En el siglo XVII ya contaba con una capilla, la almazara era una de las más notables de Mallorca y por sus tierras pastaban más de quinientas ovejas. Aunque se desarrollaron diversas actividades económicas (caza, cría de yeguas, etc.), la producción de aceite continuó siendo la más importante.

◀ *Casas de Solleric*

3 Alaró

Este pueblo de poco más de cinco mil habitantes fue creado a partir de la alquería musulmana de "Olorón". Esta localidad, en otro tiempo dedicada a la industria y la minería, con más de treinta fábricas de calzado e importantes minas de lignito, fue la primera de Mallorca en disponer de red eléctrica, inaugurada en el año 1901. Destacan el templo parroquial, construido entre 1626 y 1785; los antiguos casales donde tenían la posada los propietarios de las grandes predios del término. Además de numerosas muestras de arquitectura popular, cruces de término, lavaderos, etc.

Creu del Cós ▶

4 Castell d'Alaró

Se tiene constancia de la existencia de esta fortaleza ya en el año 902, cuando los cristianos resistieron durante más de ocho años los ataques de los musulmanes, que a la postre acabarían ocupando toda la isla. En el año 1231 el castillo fue ocupado por las tropas de Jaume I, que se lo reservó al igual que las otras plazas fortificadas de la isla. También se atrincheraron aquí los fieles al rey de Mallorca Jaume II, cuando su sobrino Alfons usurpó su corona. Con el tiempo perdería su importancia, hasta que en 1741 se retiró la última guarnición militar.

◀ *Castell d'Alaró*

◀ *Portal de la torre de l'Homenatge — Es Costipador —*

5 Oratorio de la Mare de Déu del Refugi

La construcción de este edificio comenzó en 1622, impulsada por el rector de Alaró, Joan Coll. Contiene un retablo del mismo año con una escultura de la Virgen y las imágenes de Cabrit y Bassa, dos legendarios defensores del castillo que la tradición popular elevó a la categoría de santos después de un supuesto martirio a manos del rey Alfons. Actualmente, los habitantes de Alaró peregrinan hasta el oratorio dos veces al año, el domingo después de Pascua y el 8 de septiembre, día en que se celebra la Natividad de la Virgen.

Oratorio de la Mare de Déu del Refugi ▲

6 Orient

Aldea del término de Bunyola situada a 460 m de altura, en medio de una depresión cárstica. Delimitada al norte por la Serra d'Alfàbia y por el Puig de l'Ofre, al oeste por el Penyal d'Honor, y al sur por la Talaia de Cals Reis y el Puig d'Alaró. Este valle ya estuvo habitado durante la época talayótica y la primera referencia escrita que se tiene del topónimo data de 1233, cuando aparece citado como "Aurient".

En el núcleo urbano de callejuelas y casas de piedra y junto a las casas de Son Palou, encontramos la iglesia parroquial de Sant Jordi, edificada sobre un antiguo oratorio que ya existía en el siglo XIV. En las afueras destacan las casas de los predios de Cals Reis y de Son Terrassa.

Orient ▼

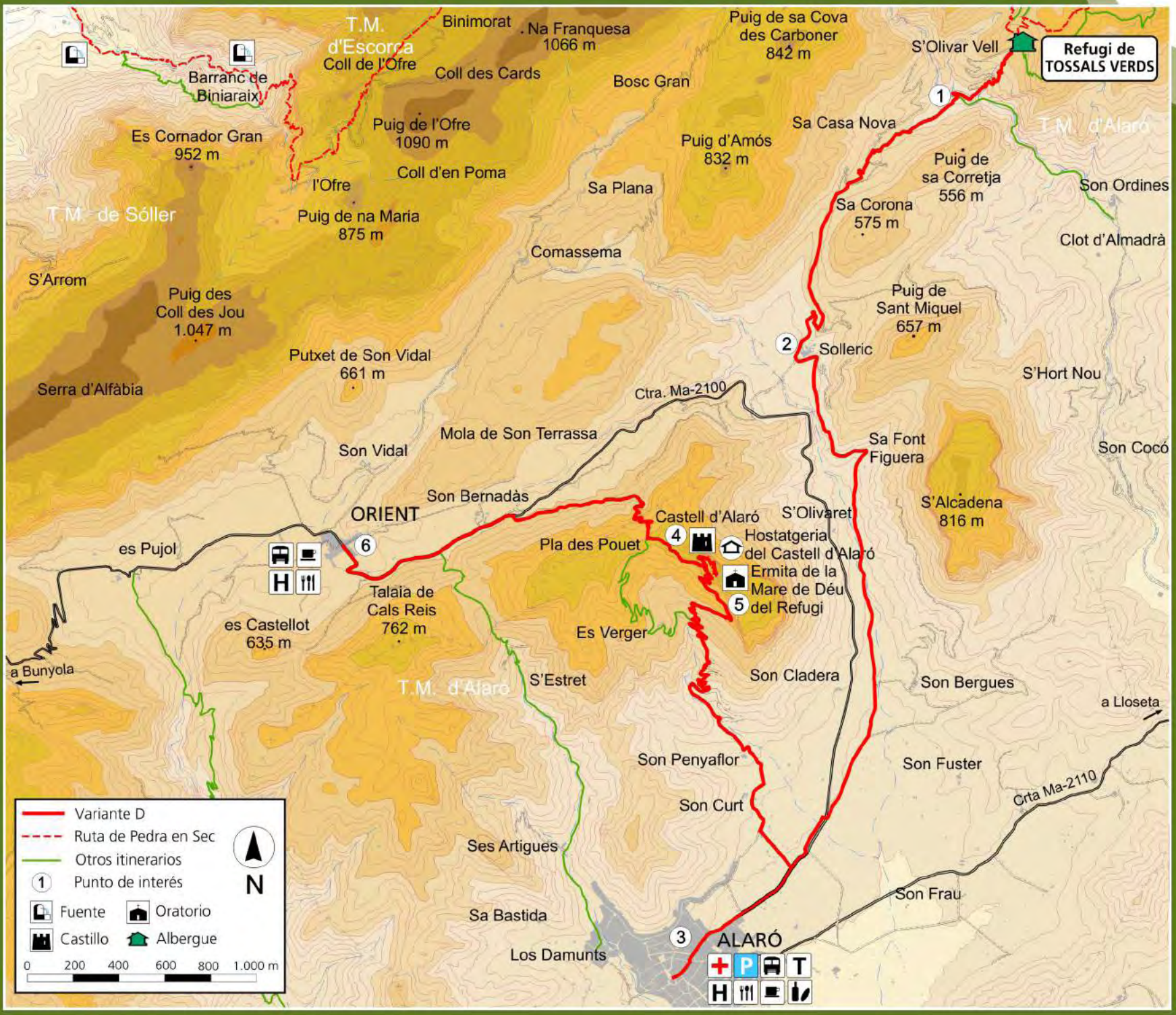
T.M. d'Escorca
Binimorat
Na Franquesa 1066 m
Puig de sa Cova des Carboner 842 m
S'Olivar Vell
Refugi de TOSSALS VERDS
Barranc de Biniaraix
Coll de l'Ofre
Coll des Cards
Bosc Gran
Es Cornador Gran 952 m
Puig de l'Ofre 1090 m
Sa Casa Nova
T.M. d'Alaró
Puig d'Amós 832 m
Puig de sa Corretja 556 m
Son Ordines
l'Ofre
Coll d'en Poma
Sa Plana
T.M. de Sóller
Puig de na Maria 875 m
Sa Corona 575 m
Clot d'Almadrà
Comassema
S'Arrom
Puig des Coll des Jou 1.047 m
Puig de Sant Miquel 657 m
Solleric
Putxet de Son Vidal 661 m
S'Hort Nou
Serra d'Alfàbia
Ctra. Ma-2100
Mola de Son Terrassa
Sa Font Figuera
Son Cocó
Son Vidal
Son Bernadàs
ORIENT
Castell d'Alaró
S'Olivaret
S'Alcadena 816 m
Hostatgeria del Castell d'Alaró
Ermita de la Mare de Déu del Refugi
es Pujol
Pla des Pouet
Talaia de Cals Reis 762 m
es Castellot 635 m
Es Verger
a Bunyola
T.M. d'Alaró
S'Estret
Son Cladera
Son Bergues
a Lloseta
Son Penyaflor
Son Fuster
Son Curt
Crta Ma-2110
Ses Artigues
Son Frau
Sa Bastida
Los Damunts
ALARÓ
Variante D
Ruta de Pedra en Sec
Otros itinerarios
Punto de interés
Fuente
Oratorio
Castillo
Albergue
N
0 200 400 600 800 1.000 m

Desde Binibassí, el camino, de antiguos empedrados y dilatada historia, asciende por las laderas abancaladas para ir al encuentro del pueblo de Fornalutx, de cuidada arquitectura. Después de transitar por tierras de pequeñas propiedades nos adentramos en los extensos predios de Bàlitx, con sus casonas centenarias y olivares surcados por torrentes de elaborado diseño y de impagable servicio en la lucha contra la erosión.

Mas allá, superado el Coll de Biniamar, se abre la vertiente indómita de la costa norte, con pendientes abruptas y largos canchales, vigilados por las ruinas de antiguas torres, merecedoras de un destino mejor. El mar es aquí el elemento principal y nos acompaña hasta Cala Tuent.

Cala Tuent

VARIANTE E

SA COSTERA

MIDE

Binibassí (98 m)
Cala Tuent (1 m)

4 h 50 min	1
682 m	2
743 m	2
14.957 m	3
travesía	

DESCRIPCIÓN DEL ITINERARIO

La variante tiene su inicio en la etapa 5, en la aldea de Binibassí, desde donde nos desviamos por el camino empedrado que localizamos entre el lavadero y el jardín de las casas del predio de Binibassí, un edificio reconocible por su torre de defensa y por su portal de entrada de medio punto.

Iniciamos la subida acompañados por la acequia de la fuente de Binibassí, pasando junto al molino del mismo nombre, después del cual y una vez finalizada la cuesta, el sendero describe una curva para ir al encuentro de un camino con el firme de hormigón. Este nos lleva primero al cementerio de Fornalutx y después hasta el pueblo, pasando cerca del campo municipal de deportes de Sa Rutlana.

Entramos en el núcleo urbano por la calle Joan Albertí Arbona y continuamos por la calle dels Toros, que surge a nuestra izquierda, si bien antes de proseguir tenemos la opción, muy recomendable, de llegar hasta la plaza y pasear por las calles del pueblo.

Una vez superada la zona de edificios, continuamos por el camino de Bàlitx hasta llegar a la carretera de Fornalutx (Ma-2021) y al cruce de ésta con la de Lluc (Ma-10). En el lado opuesto, encontramos el camino de herradura de Sa Figuera, que nos llevará hasta el camino carretero de Bàlitx por donde transitaremos hasta alcanzar, al poco tiempo, una encrucijada importante. El vial de la izquierda permite ir a Sóller o al puerto de Sóller y el de la derecha, que seguiremos, a Tuent.

Más adelante, un portillo nos permite acortar el recorrido y, poco después, abandonamos el camino carretero por el de herradura de S'Estret que surge a nuestra derecha y que lleva al Mirador de ses Barques, después de dejar, también a la derecha, el camino de la Costa d'en Nicó que enlaza con Fornalutx.

Al norte de la explanada que sirve de aparcamiento del mirador encontramos una escalinata, inicio del sendero que nos situará de nuevo en la carretera de Bàlitx, a la altura de la Barrera de Montcaire.

Desde este punto continuamos en dirección a las casas de la *possessió* de Bàlitx d'Amunt, que dejamos a un lado, dirigiéndonos hacia un portillo tras el cual se abre el amplio valle de Bàlitx, dominado por extensos olivares y por la montañas de Na Seca, el Puig de sa Bassa y la Muntanya de Montcaire.

Un tramo del antiguo camino permite llegar a las casas de Bàlitx d'Enmig, pasando antes por la fuente de Bàlitx, con su galería de piedra en seco situada a la sombra de una pequeña olmeda. Más abajo, el camino se divide en dos ramales, entre los cuales distinguimos una senda empedrada por la cual descenderemos hasta Bàlitx d'Avall.

Rodeamos las casas de esta propiedad por el costado de levante y, una vez atravesado el Torrent de Na Mora, iniciamos una exigente subida hasta el Coll de Biniamar, custodiado por la Torre de na Seca. Desde aquí, se abre la vertiente costera del itinerario, caracterizada por el fuerte desnivel entre el mar y las estribaciones de la Muntanya de Montcaire, que superan los 800 metros de altura.

Poco después del collado, dejamos a la izquierda el camino que conduce a las casas de Sa Costera y continuamos por la ladera, primero entre encinas y después entre pinos, aliagas y carceras, siempre con el mar al fondo.

También a la izquierda queda el camino que desciende hasta una antigua fábrica de electricidad y la Font des Verger. Más allá, encontramos el Coll de Na Polla y junto al mar observamos a lo lejos la silueta de la Torre des Forat. Estamos en tierras de la *possessió* de Capapuig, cuyas casas quedan a la derecha, poco antes de emprender el descenso que nos permitirá llegar a la playa de Tuent.

▲ *Coll de Biniamar*
▼ *Camí de Bàlitx*

PUNTOS DE INTERÉS

1 Molí de s'Hort

Pasadas las casas de Binibassí, junto al camino podemos observar el obrador y el cubo en forma de torre, hoy recubiertos de hiedra. Este molino harinero, que era alimentado por la fuente de Binibassí, existía ya en el siglo XVI, se modificó a principios del siglo XX, y dejó de funcionar poco después.

◀ *Molino de s'Hort*

2 Cementerio de Fornalutx

El pequeño cementerio, coronado por cipreses, data del siglo XIX, cuando por motivos sanitarios se prohibieron los enterramientos junto a las iglesias.

◀ *Cementerio de Fornalutx*

3 Fornalutx

Es uno de los pueblos de montaña mejor conservados de la isla. En sus callejuelas podemos observar interesantes muestras de arquitectura popular, con casas de piedra y casonas de diferentes estilos, donde destacan las tejas pintadas de algunos voladizos, con motivos geométricos, zoomórficos, astronómicos, etc.

Merecen también una visita la iglesia parroquial, del siglo XVII, de estilo barroco y consagrada a la natividad de la Virgen María, y el ayuntamiento, situado en la antigua casona de los Arbona, con una bella torre de defensa del siglo XVII.

▼ *Fornalutx*

4 Mirador de ses Barques

Se erigió a finales de la década de 1950, durante las obras de construcción de la carretera de Sóller a Lluc, y nos deleita con bellas panorámicas sobre el valle de Sóller y su puerto.

5 Camí de Bàlitx

Hasta principios del siglo XX era la principal vía de comunicación entre el valle de Sóller, Tuent y Sa Calobra, con ramales hacia el Port de Sóller y Fornalutx. A causa de su importancia estratégica formaba parte de la red viaria principal de Mallorca y estaba bajo jurisdicción real.

El antiguo camino de herradura fue remplazado, en parte, por un camino carretero a finales del siglo XIX, pero aún conserva tramos de gran calidad constructiva.

6 Bàlitx d'Amunt

Es una de las tres grandes fincas que tienen su origen en la antigua alquería de "Baalichi", documentada ya en 1232.

El edificio principal constituye una excelente muestra de la arquitectura de estas construcciones, con almazara, capilla y una fachada con tejas pintadas en el voladizo.

También destaca la configuración antrópica del paisaje, especialmente por los bancales y su complejo sistema de drenaje ideado para prevenir la erosión.

◀ *Bàlitx d'Amunt*

7 Font de Bàlitx

Está situada cerca del camino, poco antes de llegar a Bàlitx d'Enmig, ubicación que permitía ser aprovechada por caminantes y arrieros. Nace en una galería de piedra en seco y dispone de lavaderos y abrevaderos.

◀ *Font de Bàlitx*

8 Bàlitx d'Enmig

Edificios de estructura cuadrangular, con un bello portal exterior con dovelas de piedra caliza que dan acceso al patio interior (*clastra*). A su alrededor se distribuyen el molino de sangre, los establos, las estancias de los propietarios y de los arrendatarios y la almazara, que llegó a poseer tres prensas, dos de viga y una mecánica.

Bàlitx d'Enmig ▶

9 Bàlitx d'Avall

Finca que antiguamente estaba dividida en dos, Bàlitx d'en Gordo y Bàlitx d'en Lavet. Las edificaciones se localizan en el fondo del valle y conservan una almazara, una singular torre de defensa de base circular y un pequeño oratorio de 1749, dedicado a la Virgen del Rosario.

Bàlitx d'Avall ▶

10 Torre de na Seca

Construida entre los años 1584-1586, formaba parte del sistema de vigilancia costera que, durante el día, transmitía las señales de alarma a través de humaredas y, por la noche, mediante hogueras.

Es una estructura cilíndrica en muy mal estado de conservación, con una habitación interior y una terraza, complementadas con un aljibe cercano.

11 Sa Costera

Finca de Escorca que se beneficiaba del contrabando, practicado asiduamente en sus costas, aunque la madera y la explotación ganadera eran sus aprovechamientos principales. Disponía también una pequeña huerta, olivos, higueras y vid, y un pequeño lagar adosado a las casas, hoy desmantelado.

Sa Costera ▼

12 Font des Verger

El agua de esta fuente, una de las más caudalosas de la Serra, era utilizada para regar un huerto de la finca de Sa Costera. A mediados del siglo XIX movía los mazos de una fragua destinada a la elaboración de hierro a partir del material de una mina próxima, actividad que a penas duró unos años a causa de su escasa rentabilidad.

Posteriormente, alimentó una central hidroeléctrica que proporcionó luz a la ciudad de Sóller entre 1912 y 1962 y, actualmente, sus aguas son conducidas hasta el puerto de esta ciudad por una tubería submarina, para ser impulsadas después hasta Palma.

◀ *Font des Verger*

Fábrica de electricidad ▶

13 Cala Tuent

Cala con playa de guijarros, lejos de la masificación de otros lugares similares. Era uno de los pocos refugios naturales del litoral de Escorca para los pescadores, que construyeron en ella, varaderos y casetas para sus embarcaciones, hoy en su mayor parte desaparecidos.

Las tierras de sus alrededores, agrupadas en la antigua alquería "Duayat Jabiliquam" del *Llibre del Repartiment* (1232), se fueron parcelando y nacieron las fincas de Can Palou, Can Real, Capapuig, etc. El cultivo del olivo se desarrolló gracias al levantamiento de numerosos bancales y a un extenso sistema de drenaje, conjunto muy dañado a raíz de la construcción de la carretera de acceso y de un voraz incendio forestal que tuvo lugar en el año 1993.

Cala Tuent ▼

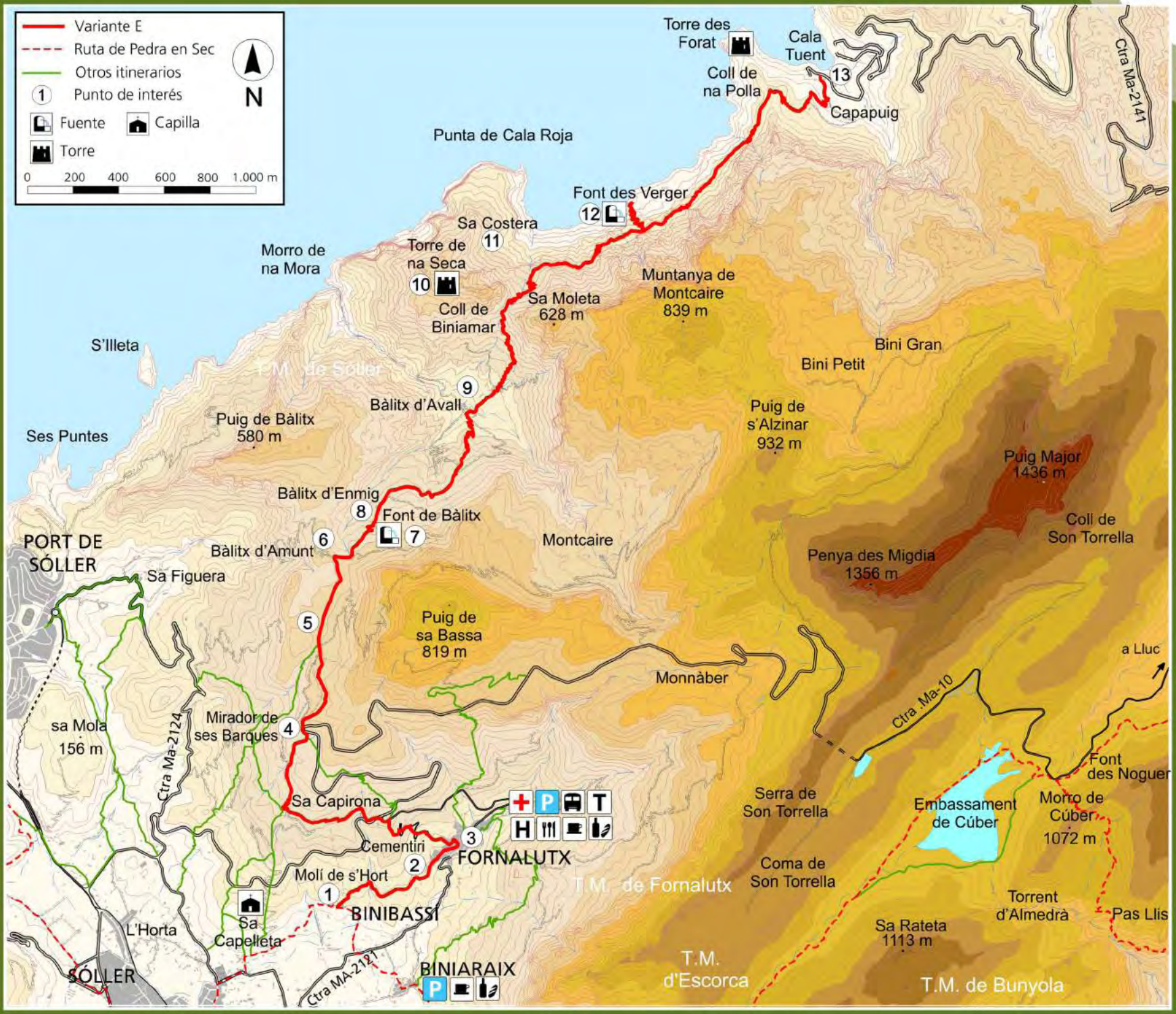
Variante E
Ruta de Pedra en Sec
Otros itinerarios
Punto de interés
Fuente
Capilla
Torre
N
0 200 400 600 800 1.000 m
Torre des Forat
Cala Tuent
Coll de na Polla
Capapuig
Ctra Ma-2141
Punta de Cala Roja
Font des Verger
Sa Costera
Morro de na Mora
Torre de na Seca
Coll de Biniamar
Sa Moleta 628 m
Muntanya de Montcaire 839 m
S'Illeta
Bini Gran
Bini Petit
T.M. de Sóller
Bàlitx d'Avall
Puig de Bàlitx 580 m
Puig de s'Alzinar 932 m
Ses Puntes
Puig Major 1436 m
Bàlitx d'Enmig
Font de Bàlitx
Coll de Son Torrella
PORT DE SÓLLER
Bàlitx d'Amunt
Montcaire
Penya des Migdia 1356 m
Sa Figuera
Puig de sa Bassa 819 m
a Lluc
Monnàber
Ctra .Ma-10
sa Mola 156 m
Ctra Ma-2124
Mirador de ses Barques
Font des Noguer
Sa Capirona
Serra de Son Torrella
Embassament de Cúber
Morro de Cúber 1072 m
Cementiri
FORNALUTX
Coma de Son Torrella
Molí de s'Hort
T.M. de Fornalutx
Torrent d'Almedrà
Pas Llis
L'Horta
Sa Capelleta
BINIBASSÍ
Sa Rateta 1113 m
SÓLLER
Ctra MA-2121
BINIARAIX
T.M. d'Escorca
T.M. de Bunyola

PAS LLIS

El sendero asciende a resguardo del Puig Major, la mayor elevación de la isla, enmarcado entre los embalses de Cúber y el Gorg Blau. Después de superar el Pas Llis, se abre al Pla de Mallorca con vistas inéditas, a través de los ribazos del Torrent d'Almadrà, siempre por la ladera occidental del Puig des Tossals Verds.

El paisaje escarpado y rocoso, dominado por la carcera, con escasos pinos y arbustos, refleja la influencia de un pasado ganadero no muy lejano y de la dura labor de los carboneros, aún visible con la presencia de algunas construcciones.

Puig de ses Vinyes y Gorg Blau

VARIANTE F

PAS LLIS

MIDE

- Font des Noguer (761 m)
- refugio de Tossals Verds (525 m)

	1 h 50 min		1
	324m		1
	556 m		3
	4.894 m		2
	travesía		

DESCRIPCIÓN DEL ITINERARIO

Este recorrido se bifurca de la etapa 5 del GR 221 junto a una pared, situada a medio camino entre el portillo que da entrada a la finca de Cúber y la Font des Noguer, y nos indica la dirección del sendero de subida.

Después de superar en zigzag el fuerte desnivel, llegamos a un portillo (Es Portellet), donde cambiamos de vertiente. Atrás quedan el Puig Major y el Puig de ses Vinyes, y a los lados, los embalses de Cúber y del Gorg Blau. A partir de aquí, el camino desciende por la vaguada conocida como Coma des Ases.

A nuestra derecha vemos, en el cauce del torrente, los restos de una avioneta accidentada y, un poco más abajo, la Font d'Enmig, que dejamos de lado para bordear la montaña de Sa Torreta por el este para acercarnos a los peñascos.

Después de cruzar un pequeño canchal, el espacio entre el camino y el torrente se estrecha, hasta llegar junto a un pequeño muro que constituye el inicio del Pas Llis, donde salvamos el roquedo con la ayuda de una cadena.

Continuamos con un suave desnivel por debajo del acantilado conocido como Salt des Cans, siempre con el Torrent d'Almadrà, al fondo, y la espectacular canaleta de la Font des Pi, al otro lado.

Cruzamos posteriormente los canchales de S'Entreforc, y transitamos bajo el Morro de sa Vaca, para dirigirnos después a Sa Coma, a la que entramos superando el muro de piedra en seco que separa el olivar de la garriga. Después de dejar a la izquierda el camino que lleva al Pou de sa Coma y a las Cases Velles de Tossals, encontramos a nuestra derecha una rampa empedrada que nos permite salvar Es Collet y llegar sin más dificultad al refugio de Tossals Verds.

◀ *Pas Llis*

PUNTOS DE INTERÉS

1 Font des Noguer

Situada junto a la carretera de Sóller a Lluc, su agua era transportada mediante una canaleta hasta las desaparecidas casas de Cúber y actualmente alimenta el embalse homónimo. A su alrededor se localiza una área recreativa, con mesas y fogones a la sombra de algunos plátanos y encinas.

Font des Noguer ▶

2 Coma des Ases

Depresión de la finca de Cúber, orientada de norte a sur y cubierta de carceras que sirven de pasto para los rebaños de ovejas. En el lecho del torrente localizamos tres fuentes: la Font d'Abaix, la Font d'Enmig, ahora señalizada, y la Font des Voltors o Cocó des Voltors. Ésta última era frecuentada por los buitres negros, a los que se daba caza desde una barraca.

Coma des Ases ▶

3 Torrent d'Almadrà

También conocido como Torrent de Cúber, nace en la finca homónima y drena la mayor cuenca hidrográfica de la isla hasta desembocar en S'Albufera, donde se llama Torrent de Muro.

En la parte más alta, en la linde con Tossals Verds, discurre por un cañón cárstico con un alto valor ambiental, ya que sirve de refugio para plantas que tienen una distribución reducida en Mallorca, como el arce de Granada (*Acer opalus subsp. granatense*), la cola de caballo mayor (*Equisetum telmateia*), el llantén de agua dulce (*Potamogeton coloratus*), y los endemismos orval (*Hypericum hircinum subsp. cambessedesii*) y *Solenopsis balearica*.

◀ *Torrent d'Almadrà*

4 Sa Coma

Área abancalada de Tossals Verds con la parte inferior destinada al cultivo del olivo y la superior antiguamente aprovechada para el cultivo de cereales.

Destacan en su zona media los *parats*, muros curvilíneos con doble paramento, construidos en seco con piedras de gran tamaño que anulan completamente el antiguo cauce de agua y que permiten un mayor aprovechamiento de la superficie cultivada, evitando la erosión.

Sa Coma ▶

a Lluc
a Sóller
Ctra. Ma-10
GR 221
Refugi de
Son Amer
Comellar
des Prat
Coll des
Coloms
Font
des Prat
Morro d'Almallutx
1.065 m
Es Frare
961 m
Prat de Cúber
GR 221
Refugi de
Muleta
Font
des Noguer
Puig de sa Font
1.072 m
Sa Casa de Neu
Es Collet
Embassament
de Cúber
Morro de Cúber
1.072 m
Puig des
Tossals Verds
1.118 m
Font d'Enmig
T.M. d'Escorca
Coma
des Ases
Ses Capelletes
Torrent d'Almadrà
Ses Cases
Velles
Pou de
sa Bassola
Morro de
sa Vaca
T.M. de Bunyola
Salt des
Cans
Pas Llis
Coll des Bosc
Sa Coma
Ses Cuculles
Font des Pi
Pou de
Sa Coma
Es Pinetons
Es Putxol
568 m
Refugi de
TOSSALS VERDS
Puig de sa Cova
des Carboner
842 m
Puig de sa Rota
588 m
T.M. d'Alaró
GR 221
Alaró /
Castell d'Alaró
Variante F
Ruta de Pedra en Sec
Otros itinerarios
Punto de interés
Fuente
Área
recreativa
Pozo de
nieve
Albergue
0 200 400 600 800 1.000 m
N

FLORA

Violeta de penyal

Eixorba-rates negre

Boj balear

Eixorba-rates blanc

Aritja de muntanya

Estepa blenera

Col de penya

Carcera

Acebuche

Arrayán

Llampúdol bord

Helecho común

Labiérnago negro

Refugios

GR 221

COMA D'EN VIDAL
Estellencs

CAN BOI
Deià

MULETA
Sóller

TOSSALS VERDS
Escorca

SON AMER
Escorca

PONT ROMÀ
Pollença

HOSTATGERIA DEL CASTELL D'ALARÓ
Alaró

COMA D'EN VIDAL

22 | 1 2 | 1 8 | 1 12

Situación: municipio de Estellencs
Altitud: 545 m
Teléfono: (+34) 971 173 700

El refugio, el último que se ha incorporado a la Ruta de Pedra en Sec, está situado entre la Serra dels Pinotells y la carena del Puig des Castellet, y ocupa un lugar privilegiado para acceder a un amplio espacio público conformado por las fincas de Son Fortuny, Galatzó y la Coma d'en Vidal, y descubrir un notable patrimonio natural y etnológico, todo en un paisaje que se recupera lentamente de los efectos de un gran incendio forestal.

Desde el refugio se pueden realizar diversas excursiones por itinerarios señalizados: llegar a la Boal de ses Serveres, transitar por el Pas des Cossi y sobretodo, subir al Puig de Galatzó, de 1.027 metros, o a la Mola de s'Esclop, de 926 metros.

Se puede llegar a pie por la variante B, desde Es Capdellà pasando por la finca pública de Galatzó, o desde el pueblo de Estellencs. También se puede acceder caminando desde la carretera Ma-10 (km 97), pero hay que tener en cuenta que puede ser difícil encontrar aparcamiento.

CAN BOI

32 | 2 4 | 1 6 | 1 18

Situación: Deià, carrer des Clot, núm. 5
Altitud: 125 m
Teléfono: (+34) 971 636 186

Está situado en Deià, en la barriada de Es Clot, cerca del Torrent Major, y con una vista privilegiada sobre los acantilados de Es Teix, Es Puig, la iglesia y los bancales de Sa Costa. La antigua casa fue restaurada y en el interior encontramos la almazara con los principales elementos destinados a la elaboración del aceite (trujal, prensa de viga y graneros).

Desde el refugio se pueden realizar paseos por el núcleo urbano que contiene muestras notables de arquitectura popular y lugares de interés, como la iglesia parroquial y el cementerio, sencillo pero de gran belleza. Sus alrededores también ofrecen la oportunidad de realizar numerosas excursiones, como la visita a la Cala de Deià por el Camí des Ribassos, el paseo hasta el Pi de sa Pedrissa por el Camí de sa Pesta o la excursión a Llucalcari por el Camí des Pintors.

Se puede llegar por la etapa 4 de la Ruta de Pedra en Sec GR 221, iniciando el recorrido en el refugio de Muleta. Si se llega a Deià en coche, hay zonas habilitadas para aparcar en el núcleo urbano.

MULETA

Situación: Port de Sóller, carretera del faro de Es Cap Gros
Altitud: 110 m
Teléfono: (+34) 971 634 271

Ocupa el edificio de la antigua estación de radiotelegrafía militar, que funcionó entre 1912 y 1956. Su ubicación, cerca del faro de Es Cap Gros, que controlaba la entrada del puerto de Sóller, le otorga unas vistas espectaculares sobre el Mediterráneo, los acantilados de la costa norte y las montañas que bordean el valle, entre las cuales sobresalen el Puig Major, el Puig de l'Ofre y Es Teix, todas por encima de los mil metros de altura.

El senderista dispone desde aquí de una extensa red de caminos de herradura que convierten el valle de Sóller y el municipio de Deià en uno de los centros del excursionismo isleño. Por otra parte, los pueblos de Sóller, Biniaraix, Fornalutx y Deià conservan un valioso patrimonio arquitectónico que invita a recorrer atentamente sus callejuelas.

Se puede llegar por la etapa 4 de la Ruta de Pedra en Sec, iniciando el recorrido en el refugio de Can Boi de Deià, y por la etapa 5, desde el refugio de Tossals Verds.

El camino del faro de Es Cap Gros permite el acceso en coche hasta el refugio, pero se recomienda ir a pie por esta vía para evitar problemas de aparcamiento.

TOSSALS VERDS

Situación: municipio de Escorca
Altitud: 525 m
Teléfono: (+34) 971 182 027

Ubicado en la finca pública de Tossals Verds, es una de las instalaciones más emblemáticas de la Serra de Tramuntana. Las casas, construidas en el siglo XIX, se sitúan cerca de un pequeño huerto a 525 metros de altura, justo al lado del antiguo camino de Alaró a Almallutx y en un paisaje dominado por las montañas de S'Alcadena y del Puig des Tossals Verds. En el exterior se puede visitar un pequeño jardín de especies autóctonas y observar las piezas de piedra que formaban parte de la antigua almazara.

La red de caminos señalizados permite elegir entre diversos itinerarios. En unas pocas horas puede culminarse el Puig des Tossals Verds, de 1.115 metros, mientras que aquéllos en buena condición física pueden ascender al Puig d'en Galileu, siguiendo la Ruta de Pedra en Sec.

Se puede llegar por la etapa 5 de la Ruta de Pedra en Sec, iniciando el recorrido en el refugio de Muleta en Sóller, y por la etapa 6, iniciando el recorrido en el refugio de Son Amer en Lluc. También se puede acceder desde la Variante D (Castell d'Alaró) y F del Pas Llis, de la Ruta de Pedra en Sec.

Hay una zona de aparcamiento, muy limitada, cerca del predio de Son Ordines y a partir de aquí hay un camino señalizado para acceder al refugio.

SON AMER

Situación: municipio de Escorca, ctra. Ma-10, km 19,5
Altitud: 530 m
Teléfono: (+34) 971 517 109

El refugio se sitúa en la finca de Son Amer, de 103 ha de extensión, situado sobre una colina desde la que se domina visualmente todo el valle de Lluc.

Gracias a su emplazamiento, puede servir de punto de partida o de llegada de excursiones de gran interés, como la del Camí Vell de Lluc, la subida al Puig Tomir a través del Coll Pelat, la subida a Sa Mola y el Puig d'en Galileu, el Camí Vell de Pollença y, en definitiva, todas cuyo punto de encuentro sea el monasterio de Lluc, al que se llega desde Son Amer por un camino de herradura. Igualmente se pueden hacer excursiones por las fincas públicas de Binifaldó, Menut y Ses Figueroles.

Se puede llegar por la etapa 6 del GR 221, iniciando el recorrido en el refugio de Tossals Verds; y por la etapa 7, iniciando el recorrido en el refugio del Pont Romà en Pollença. También se puede llegar por la etapa 5 de la Ruta Artà - Lluc GR 222, iniciando el recorrido en Caimari por el Camí Vell de Lluc.

En coche el acceso se realiza por la carretera Ma-10 desde Pollença o Sóller, o bien por la Ma-2130 desde Caimari.

PONT ROMÀ

Situación: Pollença, camí Can Gulló, s/n
Altitud: 53 m
Teléfono: (+34) 971 590 731

Situado en el núcleo urbano de Pollença, junto al Torrent de Sant Jordi, ocupa el antiguo matadero municipal de estilo modernista. Es un excelente punto de partida para pasear por el casco antiguo de Pollença, con numerosos lugares de interés, como el antiguo puente que da nombre al refugio y que los habitantes de Pollença cruzaban para ir hacia L'Horta de Cubelles, y la escalonada del Calvari, con sus 365 escalones, que da acceso a la capilla homónima del siglo XVIII, con un grupo escultórico de 1448.

También podemos visitar el actual ayuntamiento, ubicado en el edificio que fue el antiguo convento jesuita de Monti-sion. En un extremo del centro histórico se alza la torre de Can Desbrull, rodeada por un jardín de plantas autóctonas. Adyacente a este espacio público está el antiguo convento de los dominicos que actualmente alberga el Museo Municipal, con una importante pinacoteca, y sede del Festival de Música de Pollença.

Se puede llegar por la etapa 7 de la Ruta de Pedra en Sec, iniciando el recorrido en el refugio de Son Amer en Lluc, y por la etapa 8, desde el Port de Pollença.

Los que lleguen a Pollença en coche disponen de zonas habilitadas para aparcar en el núcleo urbano.

HOSTATGERIA DEL CASTELL D'ALARÓ

30 | 5 4 | 1 10

Castell d'Alaró
FUNDACIÓ

Situación: municipio de Alaró
Altitud: 815 m
Teléfono: (+34) 971 182 112

Situada en el Puig d'Alaró, la hospedería está ligada al oratorio de la Mare de Déu del Refugi que desde el siglo XVII convirtió esta cima en un lugar de culto y peregrinación. Una visita a su entorno permite descubrir el importante patrimonio histórico relacionado con los restos del castillo y disfrutar de un extraordinario paisaje desde este mirador natural. Además, puede ser un punto de partida para visitar el pueblo de Alaró y el caserío de Orient.

En el monte hay yacimientos arqueológicos de época talayótica y se cree que durante la dominación romana se construyó ya algún tipo de fortificación. Sin embargo, la primera noticia documental del castillo data del siglo X y está relacionada con la resistencia de la población isleña frente a la ocupación musulmana. Después de la conquista catalana, el castillo continuó siendo un punto defensivo clave en la isla. En la actualidad quedan restos de muros, torres y aljibes.

Los hechos históricos se enriquecen además con las leyendas de la huella del caballo del rey Jaume I o con la historia de Cabrit y Bassa.

Se puede acceder a la hospedería por la variante D de la Ruta de Pedra en Sec, que enlaza Orient con el refugio de Tossals Verds.

Port de Sóller

ELEMENTOS Y UTENSILIOS

Barraca de carbonero

Alcantarilla (Claveguera)

Escalera

Escalera


Pared cabrera

Caseta (Porxo)

Azadón (Càvec)

Picassó

Almádana (Picassa)

Martillo de punta

Parihuela (Civera)

Espuerta (Senalla)

Información de interés

GR 221

Reservas en los refugios de la Ruta

Instalaciones y servicios en los refugios del Consell de Mallorca

Otros alojamientos

Transportes

Recomendaciones

Reservas en los refugios de la Ruta

Coma d'en Vidal

Muleta

Tossals Verds

Son Amer

Las reservas se pueden hacer a través de la web:
www.conselldemallorca.net/mediambient/pedra
o a través del teléfono de información de los refugios:
(+34) 971 173 700

Can Boi

Las reservas se pueden hacer a través de la web:
www.refugicanboi.com
(+34) 971 636 186

Pont Romà

Las reservas se pueden hacer a través de la web:
www.refugidelpontroma.com
(+34) 971 590 731

Hostatgeria del Castell d'Alaró

Las reservas se pueden hacer a través de la web:
www.castellalaro.cat
(+34) 971 182 112

Instalaciones y servicios en los refugios del Consell de Mallorca

Can Boi, Muleta, Tossals Verds, Son Amer, Pont Romà

Alojamiento y manutención

Sala comedor, servicios, duchas, agua caliente, calefacción, teléfono y chimenea

Alquiler de ropa de cama y toallas de baño

Parrilla, siempre con el permiso del guarda, en Muleta y Tossals Verds

Coma d'en Vidal

Sala comedor, servicios, duchas, agua caliente, calefacción, parrilla y chimenea

Viñeta del Mapa de Mallorca del Cardenal Despuig (1785) ▼

Otros alojamientos

En torno a los pueblos encontramos una amplia oferta de hoteles, hostales, hoteles rurales y agroturismos, con gran diversidad de categorías y precios. Esta opción, junto con la presencia de zonas de acampada y otros refugios no vigilados, facilita el recorrido en aquellas etapas donde todavía no hay un refugio de la red del Consell, y es una alternativa interesante en los lugares donde ya existe esta posibilidad.

Cuando se planifica el itinerario, conviene comprobar los periodos de apertura de los establecimientos ya que en algunos casos permanecen cerrados en temporada baja. De la misma manera, puede ser complicado encontrar plazas libres en temporada alta turística (julio y agosto).

En el pueblo de Esporles encontramos el refugio de Son Tries, de propiedad municipal y gestionado por el Club de Montaña Ets Ermassets, que constituye una buena opción de alojamiento al final de la etapa 2.

Mallorca Hotel Guide. Web oficial de reservas en línea de la Federación Empresarial Hotelera de Mallorca:
www.mallorcahotelguide.com

Buscador de agroturismos de Baleares.
Asociación Agroturismos Baleares:
www.topfincas.com/es/

Refugio de Son Tries (Esporles). Información general y reservas:
www.refugisontrias.com
Tel.: (+34) 656 232 363

Información general y reservas de los refugios del Govern de les Illes Balears.
(+34) 971 177 652
https://www.caib.es/albergsfront

Transportes

Para acceder a muchos puntos de la Ruta de Pedra en Sec se puede utilizar el transporte público, especialmente el autobús. Este medio permite conectar Palma con los pueblos de la Serra y estos entre sí.

En tren podemos acceder hasta los municipios de Bunyola y Sóller y, desde esta localidad, un tranvía nos puede llevar al puerto de Sóller.

Transporte público de Mallorca:
www.tib.org

Tren de Sóller:
www.trendesoller.com

Camí des Correu

Recomendaciones

Llevad calzado y ropa adecuada.

Durante los meses de verano
tened en cuenta las altas temperaturas.
Evitad las horas centrales del día y
llevad y bebed mucha agua
para evitar los efectos de la deshidratación.

No encendáis fuego.

No dejéis basura.

Respetad el entorno y dejadlo tal como lo habéis
encontrado.

Seguid los caminos señalizados.

Si salís solos, llevad teléfono móvil.

Dejad las barreras tal como las habéis encontrado.

Llevad los perros con correa.

Si montáis en bicicleta o a caballo
respetad a los senderistas y
no circuléis a velocidades
que puedan poner en peligro a los demás usuarios.

No construyáis hitos de piedra.

Si detectais que falta alguna señal
o existe alguna deficiencia,
comunicadlo a la dirección de correo electrónico
pedraensecsenderisme@conselldemallorca.net
o al teléfono (+34) 971 173 700.

En caso de emergencia llamad al 112.