



13


ES FORNASSOS I
S'ESQUENA DE S'ERMITA

Iniciam l'itinerari en el Parc Etnològic de Caimari, situat en el camí de ses Deveres, a pocs metres de l'entrada del poble, que podem visitar abans de començar la caminada, i on es mostren elements de l'antiga ruralia, com cases de neu, forns de calç, sitges i barraques de carboner.

En acabar anam en direcció a Caimari, on transitam pel carrer de Nostra Senyora de Lluc fins que, a l'esquerra, trobam el carrer des Fornassos, que ens du a l'àrea recreativa del mateix nom, que disposa de taules, bancs i fogons.

A la dreta veim el comellar per on arranca el nostre sender que entre murteres i pins ens condueix, amb una pujada forta, fins al coll anomenat sa Placeta, des d'on continuam pel camí que surt a la dreta, ara envoltats de carritxeres, i a poc a poc guanyam altura.

Poc després el pinar s'aclareix per uns instants i ens ofereix, a ponent, una bona panoràmica del poble



de Mancor de la Vall, de Santa Llúcia i del puig de Suro i, a continuació, veim el primer dels colls de tords que trobarem al llarg del sender.

Seguim ascendint, amb el puig de sa Creu al davant, i la ciutat d'Inca i el pla de Mallorca a la nostra esquena. Un poc més amunt arribam a un creuer on, a la dreta, roman una bassa per abeurar el bestiar amb dues obertures, testimoni de l'explotació ramadera de la comuna, que arrendava l'Ajuntament de Selva.

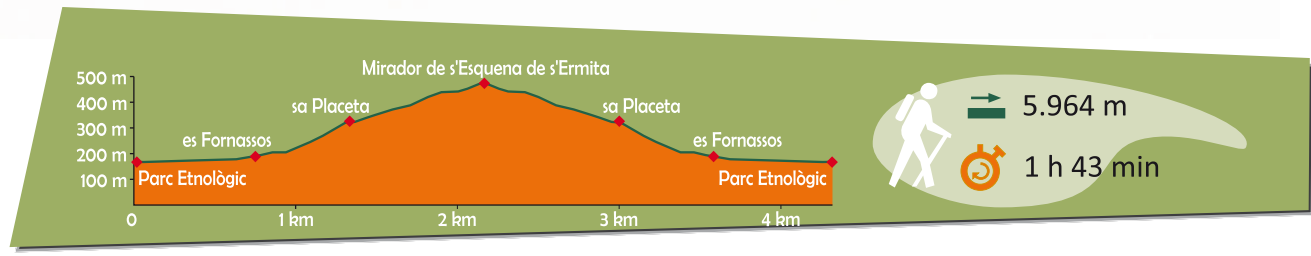
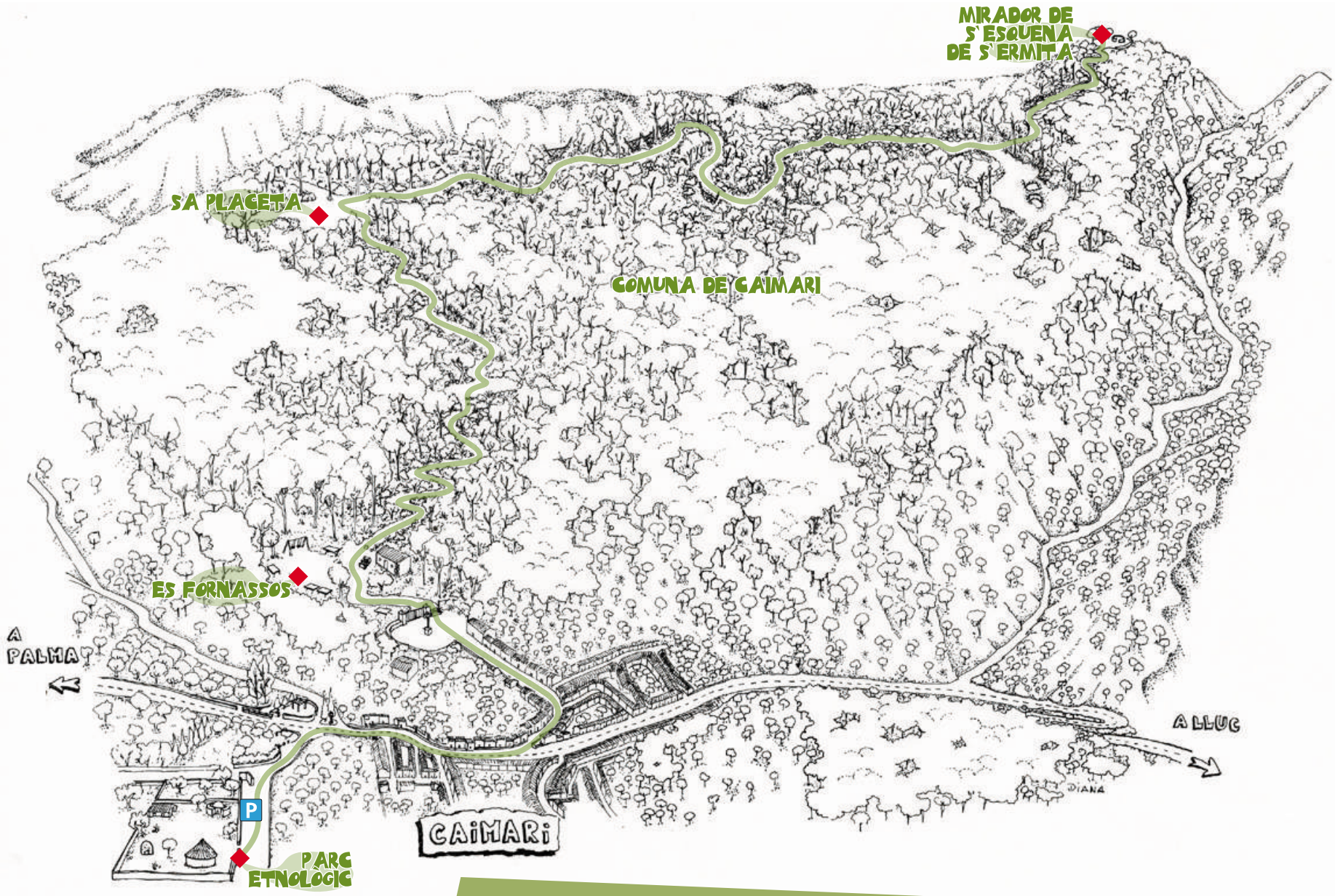
Continuam després en sentit ascendent fins a arribar al coll d'en Sacos, on podem contemplar el puig de n'Escuder a la nostra dreta, escenari i testimoni de diverses llegendes locals.

Des d'aquí, el camí s'enfila pel coster esquerre fent ziga-zagues i arriba as Planiol, on trobam el mirador de l'Esquena de s'Ermita, des d'on podem gaudir de perspectives espectaculars de la badia d'Alcúdia i del pla de Mallorca. Acabam aquí l'ascensió i giram per desfer el camí, ara en sentit descendent, que ens durà una altra vegada al Parc Etnològic de Caimari, punt de partida de l'itinerari.

ELS COLLS DE TORDS

Els tords són unes aus petites, que amb prou feines arriben als 20 centímetres de llargària i als 100 grams de pes, i que passen l'hivern a la nostra illa per retornar després al nord d'Europa.

Mentre són amb nosaltres dormen en el bosc i quan la llum clareja es dirigeixen als olivars i a les garrigues, on s'alimenten de cuquets, d'olives i de llentiscles. Un costum que aprofiten els caçadors per posar les xarxes o els filats en els itineraris, seguint un ritual antic, de quan aquesta era una de les poques maneres d'aconseguir alguna cosa per dur-se'n a la boca.





Inici / Final: Caimari,
Parc Etnològic (158 m)

Distància: 4.324 m

Horari: 1 h 50 min

Dificultat: moderada

**Desnivell
acum. pujada:** 311 m

**Desnivell
acum. baixada:** 311 m

No apte per: cadira de rodes,
cotxets per a infants

13

ES FORNASSOS I S'ESQUENA DE S'ERMITA



ELS ERMITANS

A la comuna de Caimari hi habitaren altre temps els ermitans, uns monjos que es dedicaven a l'oració i al treball i que vivien austerament amb l'ajut del que els veïns els donaven, per amor de Déu.

De l'estada en queden uns pocs papers i el topònim de l'Esquena de s'Ermita, però el record de la construcció on vivien s'ha esvaït. Per sempre? Esperem que no, i que un dia algú en trobi les restes trescant entre les penyes i els comellars.

LA MURTA

Les fulles d'aquest arbust, conegudes per les propietats aromàtiques, s'empraren altre temps per impermeabilitzar les pells i evitar que es podriessin i per elaborar aigua de murta, molt preuada com a perfum. Per obtenir-la, es tallaven les branques entre els mesos de març i d'agost, es deixaven assecar i s'atupaven amb un garrot, perquè les fulles caiguessin dins un llençol. posaven dins un recipient de coure, l'alambí, on es mesclaven amb aigua i, gràcies a les altes temperatures, se n'evaporaven les essències que, una vegada refredades i condensades, quan passaven pel serpentí donaven com a resultat l'aigua de murta.

